

GUIA VISUAL DEL CAMINO PRIMITIVO

Esta guía está realizada por José Miguel Hernández Muñiz y su hija Sonia Hernández García desde Asturias (España), para el mundo.

Ambos hemos realizado El Camino Primitivo en Agosto del año 2016 y queremos ayudar a su divulgación.

Cualquier persona / institución, etc. puede realizar aportaciones con los datos que considere contribuyen a enriquecer El Camino y así mantener vivo el espíritu del mismo.




Esta guía se mantendrá actualizada y para ello se irá pisando periódicamente El Camino, mientras queden fuerzas, y sumando las aportaciones que realicen otras personas.

Esta guía y su contenido son gratuitos y de libre difusión no comercial. Por lo tanto, quien la posea la puede divulgar no comercialmente para que otras personas puedan beneficiarse de su contenido.

Para facilitar cualquier información que complete la misma, o solicitar su envío, se pueden dirigir al correo electrónico siguiente:

guiavisualdelcaminoprimitivo@gmail.com

En los documentos detalle de cada etapa verá una serie de símbolos y señales que le agrupamos en el cuadro siguiente con su significado.

SIMBOLOS Y SEÑALES	
	Ruta del Camino Oficial
	Ruta Alternativa que acaba en el Camino Oficial
	No siga por ese camino
	Fuente de Agua pública
	Puede sellar la credencial
	Pulse sobre el enlace para cambiar de página
	Guarde precaución. A más triángulos, más precaución.
	<u>No es una señal para peregrinos.</u> Es una señal de tráfico que indica a los conductores de vehículos que hay peregrinos en la calzada o cruzando la carretera cerca de la señal.

**ENLACE DEL CAMINO DEL NORTE CON
EL CAMINO PRIMITIVO
DESDE ERA (MUROS DE NALON)
HASTA
CORNELLANA (SALAS)**

INTRODUCCION AL RECORRIDO (1.0)

IMPORTANTE: Usaremos el término *Santianes* para referirnos de forma resumida a *Santianes de Pravia*. Sin embargo, en Google Maps encontrará la denominación de *Santianes del Rey Silo*. Ambas denominaciones son “correctas” pero para no despistar entre ambas denominaciones usaremos a secas *Santianes* dado que en todo el recorrido no hay ningún otro lugar referido a *Santianes*.

El recorrido detallado de este enlace del Camino del Norte, también conocido como el de la Costa, con el Camino Primitivo, no tiene carácter oficial. No está reconocido por ningún organismo oficial.

Hemos querido incluir este enlace en nuestra web, y próximamente el que sí está reconocido como oficial desde la localidad de Casquita en Villaviciosa, para complementar las opciones que puede escoger el peregrino para dejar el Camino del Norte y continuar por el primero de los Caminos a Santiago.

La ruta discurre por los concejos de: Muros de Nalón, Pravia y finaliza en el de Salas, todos ellos en la Comunidad Autónoma del Principado de Asturias.

Se inicia el trazado de Era (Muros de Nalón). Desde este punto (Era) deja el camino oficial del Camino del Norte y continúa por la ruta trazada que pasa la capital del concejo de Pravia y desde este concejo se dirige al de Salas entrando por la localidad de Cornellana donde finaliza el trazado de la ruta.

De todas las rutas posibles hasta la villa de Pravia y desde aquí hasta Cornellana, hemos trazado la más asequible, es decir, fácil de hacer, comunicada para que en el caso de necesitar ayuda o quiera dejar la misma pueda ser auxiliado o cuente con otros medios de transporte y por un trazado que siempre tiene alternativas para continuar sin tener que retroceder. Además, la ruta elegida, es la más corta de todas las posibles.

En el recorrido desde Era a Pravia dispone de tres estaciones del ferrocarril de vía estrecha Feve que le pueden facilitar el traslado hasta cualquier punto del Principado.

Este enlace no le llevará a Oviedo, origen del Camino, tal como hace el enlace desde Casquita. Este enlace le llevará directamente por tierras históricas muy vinculadas al Camino de Santiago hasta Cornellana, en el concejo de Salas.

Cornellana es el punto intermedio de la etapa Grado – Salas del Camino Primitivo y lugar donde se ubica el Monasterio de San Salvador. En la localidad tiene a su disposición todos los servicios necesarios (manutención, alojamiento, banca, farmacia, correos ..) que le permitirán continuar hacia la ciudad del Apóstol: Santiago de Compostela.

No obstante, si una vez alcanzado Pravia, o Cornellana, desea empezar desde Oviedo, puede hacerlo desde Pravia que cuenta con línea de ferrocarril directa a Oviedo y desde Cornellana dispone de línea de autobús que le lleva hasta la capital del Principado de Asturias.

El recorrido de este enlace es fácil de hacer, apenas tiene desniveles que presenten dificultad y prácticamente plano desde Pravia a Cornellana.

En los documentos que forman parte de este enlace, hemos incluido la señalización con flechas rojas (las que acaban en el camino oficial).

INUNDACIONES:

Si bien no se producen todos los años, el recorrido que detallamos de la etapa desde Era a Cornellana puede estar comprometido en determinados tramos por las inundaciones que afectan a las tierras que recorren los ríos Nalón y Narcea.

No es un problema que no se pueda salvar. Puede realizar la etapa por otros itinerarios paralelos a la ruta.

Cada tramo que puede verse comprometido le indicamos como hacer la ruta alternativa en un apartado de los detalles del recorrido.

DOCUMENTOS QUE COMPONEN EL RECORRIDO

Se ha estructurado el recorrido en una única etapa con tres tramos por la abundante inclusión en los documentos de fotografías y que en el caso de hacerlo en un solo documento sería muy pesado para poder descargarlo a un teléfono. Son unos 21 Kms. en total que usted planificará como quiere hacer.

Un primer tramo, desde Era, en el municipio de Muros de Nalón, hasta la localidad de Santianes.

Un segundo tramo, desde Santianes hasta Pravia, villa y capital del concejo del mismo nombre.

Un tercer tramo, desde Pravia a Cornellana.

En el primer tramo desde Era, en el mismo Camino del Norte, antes de seguir hacia Muros de Nalón. En Era, se toma el desvío hacia Santianes, lugar de la corte de los reyes Silo, Adosinda y el propio Alfonso II El Casto. En Santianes podrá apreciar la joya del prerrománico asturiano: la Iglesia de San Juan Evangelista y podrá visitar el centro de interpretación y museo del prerrománico situado a unos metros de la iglesia de San Juan. Este primer tramo tiene unos 6,6 Kms.

En el segundo tramo desde Santianes hasta la capital del concejo: Pravia, se hace por la vega de Peñaullán y el recorrido de esta parte es de escasos 3 Kms.

La tercera parte de la etapa parte de la villa de Pravia hasta Cornellana caminando por la fértil y rica vega del río Nalón. Lo hará por terreno prácticamente muy plano, aunque si, tendrá más asfalto. El recorrido de esta tercera parte es de 11,4 Kms.

Al igual que el resto de los documentos del Camino Primitivo, los documentos de este enlace tendrán la misma estructura de información para que pueda realizar su Camino con la mayor información posible.

¡¡¡ BUEN CAMINO!!!