

GUIA VISUAL DEL CAMINO PRIMITIVO

Esta guía está realizada por José Miguel Hernández Muñiz y su hija Sonia Hernández García desde Asturias (España), para el mundo.

Ambos hemos realizado El Camino Primitivo en Agosto del año 2016 y queremos ayudar a su divulgación.

Cualquier persona / institución, etc. puede realizar aportaciones con los datos que considere contribuyen a enriquecer El Camino y así mantener vivo el espíritu del mismo.

Esta guía se mantendrá actualizada y para ello se irá pisando periódicamente El Camino, mientras queden fuerzas, y sumando las aportaciones que realicen otras personas.

Esta guía y su contenido son gratuitos y de libre difusión no comercial. Por lo tanto, quien la posea la puede divulgar no comercialmente para que otras personas puedan beneficiarse de su contenido.

Para facilitar cualquier información que complete la misma, o solicitar su envío, se pueden dirigir al correo electrónico siguiente:

guiavisualdelcaminoprimitivo@gmail.com

En los documentos detalle de cada etapa verá una serie de símbolos y señales que le agrupamos en el cuadro siguiente con su significado.

SIMBOLOS Y SEÑALES	
	Ruta del Camino Oficial
	Ruta Alternativa que acaba en el Camino Oficial
	No siga por ese camino
	Fuente de Agua pública
	Puede sellar la credencial
	Pulse sobre el enlace para cambiar de página
	Guarde precaución. A más triángulos, más precaución.
	<u>No es una señal para peregrinos.</u> Es una señal de tráfico que indica a los conductores de vehículos que hay peregrinos en la calzada o cruzando la carretera cerca de la señal.

**ENLACE DEL CAMINO DE SANTIAGO
CAMINO DEL NORTE CON EL CAMINO PRIMITIVO
DESDE CASQUITA (VILLAVICIOSA) HASTA OVIEDO**

**ETAPA SEGUNDA – LA POLA (DE SIERO) - OVIEDO
POR EL CAMINO OFICIAL**

TRAMO PRIMERO: LA POLA (DE SIERO) – EL BERRÓN

TRAMO SEGUNDO : EL BERRON - COLLOTO

TRAMO TERCERO : COLLOTO - OVIEDO

RESUMEN ^(1.0)

La segunda etapa de este enlace del Camino del Norte con Oviedo tiene abundante asfalto y muy poco recorrido por pistas de tierra. Es una zona muy urbanizada y las comunicaciones entre la multitud de caseríos, pequeñas aldeas y núcleos bastantes urbanizados hacen que las comunicaciones terrestres sean con suelo asfaltado.

A pesar de ello, es suave la orografía y bastante llevadera. El primer tramo de este recorrido, hasta El Berrón, unos 4,1 kms., será el más vistoso ya que finaliza el caminar por las alturas que desde el Alto de la Campa ha venido recorriendo.

Cuando acabe la subida desde Forfontía tendrá a la vista la ciudad de Oviedo y el monte Naranco. Por su izquierda, mientras va descendiendo, llevará el valle que riega el río Nora que le acompañará en bastantes tramos del trazado. Se despedirá de este río cuando llegue a Puente Gallegos en el concejo de Las Regueras poco antes de iniciar la subida hacia el Alto del Escamplero en la primera etapa del Camino Primitivo.



Deja La Pola desde la Plaza de Arguelles y cruzará el paso de peatones situado junto a la estación de combustible de Repsol en dirección a la calle Celleruelo.

- *El primer punto de paso será la [iglesia de San Pedro](#). El lugar donde se ubica la iglesia se tiene por el origen de la villa gracias al antiguo hospital que ocupa hoy el templo.*
- *Continuará por la calle Celleruelo hasta encontrar una primera rotonda, Cruce al lado izquierdo de la calle, si va por el lado derecho. En el lado izquierdo de la glorieta que forma la rotonda (Glorieta del Camino de Santiago) está el parque del peregrino, un pequeño oratorio dedicado a Santiago Apóstol y la **Casona de San Miguel** que da nombre al Albergue de peregrinos de la villa.*
- *Sigue el camino por la misma acera donde se sitúa el Albergue y al final de los edificios del lado izquierdo encontrará otra rotonda que distribuye el tráfico de vehículos.*
- *Continúe por el lado izquierdo de la rotonda hasta el paso de peatones próximo al cartel de la carretera que le indica que entra en **La Carrera**.*
- *Cruce con precaución y continúe por la izquierda hasta las primeras casas que encontrará en el mismo lado por dónde camina. Justo al cruzar el paso de peatone encontrará por su derecha al río Nora entre abundante vegetación. Continúe hasta la última casa del grupo de casas. La última, junto a una calleja asfaltada, tiene en su fachada el nombre de **Bar Jauja, Casa Avelino**. No tiene actividad desde hace años.*
- *Por la calleja asfaltada continúa el Camino en ligera ascensión. Pocos metros más adelante del comienzo de la calleja dejará a su derecha la pista de entrada a las instalaciones del club hípico local (No tiene señal de ello en la entrada)*
- *Continúe ascendiendo siempre hacia arriba, no se desvíe por ninguno de las callejuelas asfaltadas que encontrará a izquierda y derecha. Llegará al lugar de **Forfontía**.*

■ *En este lugar hay un mojón en el lado derecho del camino. Si se fija en la concha verá que la orientación de ésta es incorrecta. No se le ocurra volver por donde ha venido ya que no encontrará ningún mojón que le reoriente su caminar. Continúe hacia arriba. Tendrá en un lado del hito, una flecha amarilla, algo desgastada por el tiempo, que así lo indica*

■ *Llegará al final de la subida. Estará en el lugar de **El Campón**. Deténgase unos momentos y contemple el amplio valle por donde discurre el río Nora y hasta donde alcanza la mirada podrá ver la ciudad de Oviedo y el Monte Naranco.*

■ *A partir de este punto inicia el suave descenso y encontrará varias bifurcaciones que deberá observar detenidamente para acertar en su paso:*

En la primera que encuentre, siga por la derecha.

En la siguiente, por la izquierda.

En el siguiente cruce de caminos, siga de frente hacia abajo.

➤ *Atención en el siguiente, pues el desvío está indicado con una concha en la esquina del pilar de un cierre de la casa que linda con el camino. Continúe por la derecha de la corta subida con una señal de Stop en el lado derecho. Hay una nueva bifurcación.*

En esta bifurcación, siga por la izquierda brevemente, hasta el primer desvío por la derecha.

Antes de comenzar a caminar por este nuevo desvío, pare un momento y verá por su derecha la villa de Noreña.

Por Noreña también hay una ruta del Camino de Santiago. Se une a éste más adelante. No encontrará ninguna referencia a ello en todo el trazado que sigue ahora ni de las rutas desde donde iniciar por donde hacerlo son, al menos que conozcamos, dos. El Camino por Noreña tiene más antigüedad de paso que el actual que tiene origen en el trazado que se catalogó en la década de los años 80 del pasado siglo XX.

■ *Al comienzo de este desvío, por la derecha, encontrará un panel de avisos del Ayuntamiento y un mojón sin conchas. Siga en dirección al puente que cruza la Autovía. Es la conocida como Autovía Minera.*

■ *Al final del puente encontrará otro mojón sin conchas. Continúe por la carretera asfaltada, es decir por la izquierda.*

■ *Entrará entre casas por el lugar de Castro y al final de la hilera de casas encontrará por su izquierda las instalaciones de uno de los depósitos de agua del concejo de Siero.*



- *Llegará a un nuevo cruce de carreteras. Continúe de frente. Está en la antesala del barrio de El Morralin por el que se entra en la villa de El Berrón.*
- *Tras un breve recorrido con casas a ambos lados del Camino, podrá ver más nítidamente la villa de El Berrón y finalizará la breve bajada por el barrio. Al final de la bajada, encontrará otro mojón al lado izquierdo de la ruta.*
- *Saldrá a la carretera AS-376 que da entrada a la villa de **El Berrón**. Siga por la izquierda hasta el **cruce con la carretera N-634**. Esta carretera, si la siguiera, le llevaría directamente a Santiago de Compostela.*
- *Entrará en la villa desde el cruce, siguiendo de frente por el paso de peatones que cruza la carretera N-634. Siga hasta el siguiente **paso de peatones** regulado también por semáforo que le hará girar a la derecha hacia la calle Avenida de Oviedo.*
- *Siga por la calle Avenida de Oviedo. Pasará delante de un pequeño **parque con la estatua homenaje a los ferroviarios**. El Berrón es un importante núcleo donde las comunicaciones por ferrocarril unen las diversas zonas del centro de Asturias.*
- *Siga por la misma calle, hasta el final de la misma. Encontrará una rotonda y antes de ella un paso de peatones. Cruce al paso de peatones al lado izquierdo y comenzará **la avenida de los Campones**. Siga por la izquierda hacia el polideportivo municipal.*

**TRAMO SIGUIENTE:
EL BERRÓN - COLLOTO**

!!!BUEN CAMINO!!!

TABLA DE DISTANCIAS

TRAMO 1

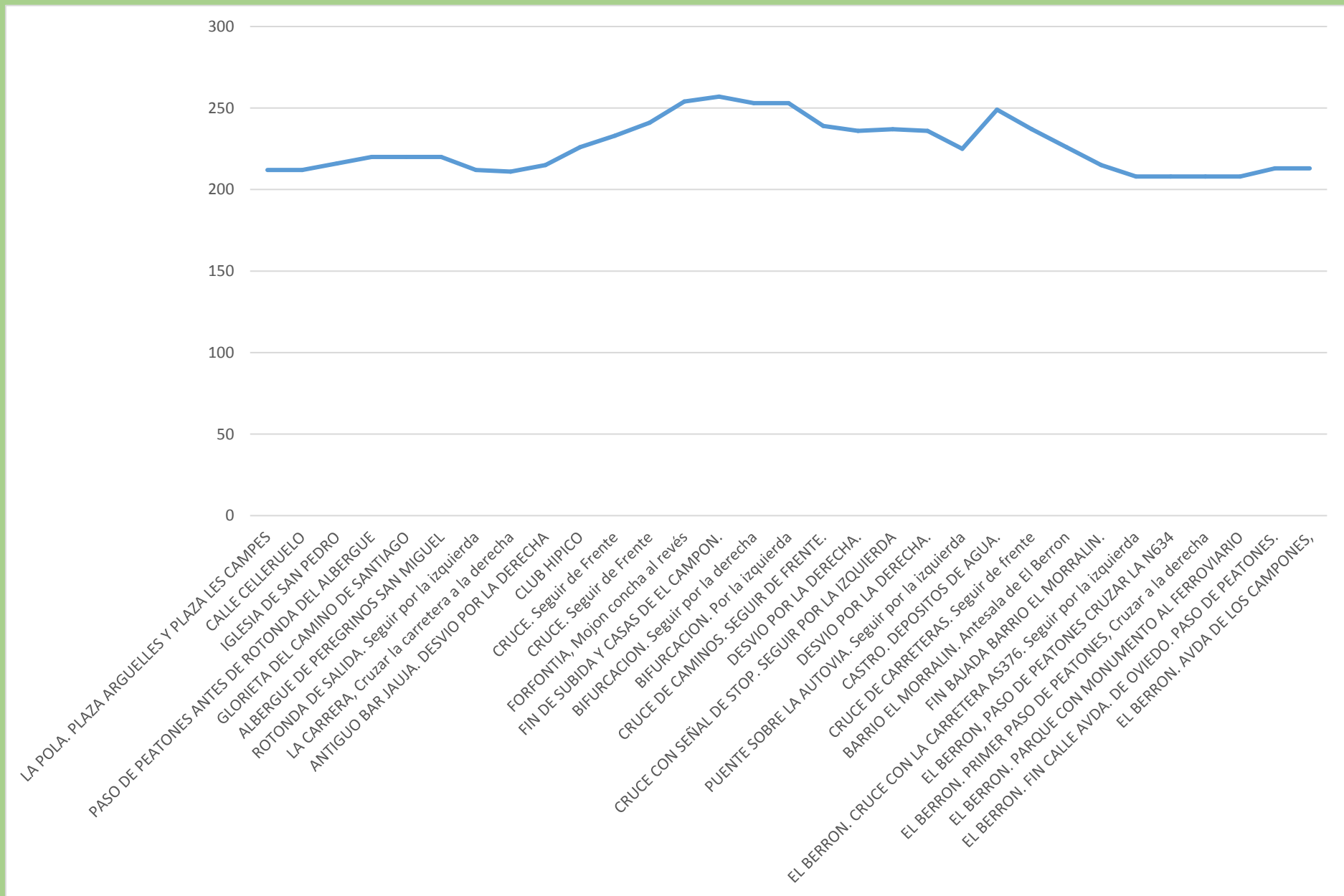
KM.TOTAL	PARCIAL	SELLAR	AGUA	LA POLA (DE SIERO) - EL BERRON
0,000	0,000			LA POLA. PLAZA ARGUELLES Y PLAZA LES CAMPES
0,020	0,020			CALLE CELLERUELO
0,110	0,090			IGLESIA DE SAN PEDRO
0,360	0,250			PASO DE PEATONES ANTES DE ROTONDA DEL ALBERGUE
0,425	0,065			GLORITA DEL CAMINO DE SANTIAGO
0,425	0,000			ALBERGUE DE PEREGRINOS SAN MIGUEL
0,760	0,335			ROTONDA DE SALIDA. Seguir por la izquierda
0,760	0,000			LA CARRERA, Cruzar la carretera a la derecha
0,840	0,080			ANTIGUO BAR JAUJA. Dejar carretera. Seguir por la derecha.
0,980	0,140			CLUB HIPICO
1,000	0,020			CRUCE. Seguir de Frente
1,190	0,190			CRUCE. Seguir de Frente
1,360	0,170			FORFONTIA, Mojon concha al revés
1,410	0,050			FIN DE SUBIDA Y CASAS DE EL CAMPON.
1,515	0,105			BIFURCACION. Seguir por la derecha
1,610	0,200			BIFURCACION. Por la izquierda
2,000	0,390			CRUCE DE CAMINOS. SEGUIR DE FRENTE.
2,200	0,200			DESVIO POR LA DERECHA.
2,240	0,040			CRUCE CON SEÑAL DE STOP. SEGUIR POR LA IZQUIERDA
2,260	0,020			DESVIO POR LA DERECHA.
2,400	0,140			PUENTE SOBRE LA AUTOVIA. Seguir por la izquierda
2,900	0,500			CASTRO. DEPOSITOS DE AGUA.
3,100	0,200			CRUCE DE CARRETERAS. Seguir de frente
3,300	0,200			BARRIO EL MORRALIN. Antesala de El Berron
3,500	0,200			FIN BAJADA BARRIO EL MORRALIN.
3,600	0,100			EL BERRON. CRUCE CON LA CARRETERA AS376. Seguir por la izquierda
3,700	0,100			EL BERRON, PASO DE PEATONES CRUZAR LA N634
3,800	0,100			EL BERRON. PRIMER PASO DE PEATONES, Cruzar a la derecha
3,900	0,100			EL BERRON. PARQUE CON MONUMENTO AL FERROVIARIO
4,100	0,200			EL BERRON. FIN CALLE AVDA. DE OVIEDO. PASO DE PEATONES.
4,100	0,000			EL BERRON. AVDA DE LOS CAMPONES,

MAPA DEL TRAZADO DEL RECORRIDO



Puede descargar la ruta en:

<https://es.wikiloc.com/rutas-senderismo/la-pola-de-siero-el-berron-95557655>



TELÉFONOS DE INTERES

LA POLA (DE SIERO)		
Ayuntamiento de La Pola (de Siero)	985725667	
Albergue de Peregrinos San Miguel	628041915	
Oficina de Turismo de La Pola	985724210	
Centro de Salud de La Pola	985725487	112
Centro de Salud de El Berrón	985743439	112
Farmacias de La Pola	985720085	985720145 985725188
Farmacia en El Berrón (Junto al primer paso de peatones de la calle Oviedo)	985740473	
Farmacia en El Berrón (frente al polideportivo)	674100654	
Cruz Roja	985722257	
Parada de Taxis de La Pola	985722020	
Parada de Taxis de El Berrón	985270707	
Policía Local de La Pola (de Siero)	985720292	092
Guardia Civil de La Pola (de Siero)	985725427	
Cuerpo Nacional de Policía	985726590	
Estación de ferrocarril FEVE	https://www.renfe.com/es/es/cercanias/cercanias-am/horarios	
Autobuses ALSA desde La Pola a Oviedo	https://www.alsa.es/horarios-autobuses	

OVIEDO	
Ayuntamiento	984083800
Albergue Privado de Peregrinos de Colloto	698949746
Albergue Publico de Peregrinos de Oviedo	985228525
Albergue Privado de Peregrinos La Hospedería Oviedo	630806587
Albergue Privado de Peregrinos La Peregrina (Oviedo)	687133932
Oficina de Turismo de Oviedo	984493563
Farmacia en Colloto: junto a calle de la estación FEVE	985792018
Farmacia en Colloto: misma calle del Camino	985792791
Centro de Salud de Colloto	985794315
Centro de Salud de Ventanielles (entando hacia Oviedo)	985288001
Centro de Salud de La Lila (Oviedo)	985108902
Farmacia en la Tenderina, en el mismo camino.	985208246
Farmacia Oviedo enfrente del monumento a Jovellanos	985212972
Parada de Taxis en Colloto	985270707
Parada de Taxis en la Tenderina (centralizado)	985252500
Parada de Taxis en Oviedo (centralizado)	985252500
Policía Local de Oviedo	092
Guardia Civil de Oviedo	985119000
Cuerpo Nacional de Policía	091
Ferrocarril FEVE	https://www.renfe.com/es/es/cercanias/cercanias-am/horarios
Autobuses ALSA desde Oviedo	https://www.alsa.es/horarios-autobuses

COMER Y DORMIR EN LA MISMA RUTA DEL CAMINO

>> DONDE COMER

ATENCIÓN:

En el recorrido desde La Pola (de Siero) hasta El Berrón no encontrará ningún Establecimiento donde comer o tomar algo.

En el Berrón tiene todos los servicios de restauración que necesite.

Haga provisión de existencias en La Pola (de Siero).

1. VER OTROS ESTABLECIMIENTOS EN LAS CERCANIAS DEL CAMINO

Página Web del Ayuntamiento de La Pola (de Siero):

No tiene este contenido en su web.

COMER Y DORMIR EN LA MISMA RUTA DEL CAMINO >> DONDE DORMIR

ATENCIÓN:

En el recorrido desde La Pola (de Siero) hasta El Berrón no encontrará ningún Establecimiento donde alojarse.

ATENCIÓN:

En el recorrido desde El Berrón hasta Colloto no encontrará ningún Establecimiento donde alojarse.

1. EL BERRON. HOTEL CRUZ DE LA VICTORIA.(****)
C/ Don Rodrigo Muñiz Fernandez. (Calle paralela a la derecha del Camino)
Teléfono.: 984081188
Página web.: <https://www.hotelcruzdelavictoria.com/>
2. COLLOTO. ALBERGUEN PRIVADO DE PEREGRINOS EL GÜERTU PILGRIM´IMM
Travesía Luis Suarez Ximielga, nº 1
La primera calle a la derecha 60 metros después de cruzar el paso a nivel.
Teléfono.: 698949746
Página web.: https://alberguel-guertu.negocio.site/?utm_source=gmb&utm_medium=referral
3. COLLOTO. HOTEL PALACIO DE LA VIÑONA (****)
C/ Julián Clavería, nº 14
Teléfono.: 985793399
Página web.: <https://www.palaciovinona.com/>
4. ESPIRITU SANTO. MOTEL LOS ABEDULES
Carretera Colloto Santander, núm. 70
No cruce el semáforo hacia el Polígono Industrial. Siga por el lado izquierdo de la carretera.
60 metros después del semáforo indicado anteriormente.
Teléfono.: 985793998.
Página web.: <http://www.motellosabedules.com/>
5. CERDEÑO. HOTEL LAS LOMAS.
(Cerrado temporalmente)
6. OVIEDO. HOTEL ASTURES (***)
Campo de los Patos, nº 7
Enfrente del paso de peatones de la Ronda Sur. Antes de iniciar la subida por la calle Azcárraga.
Teléfono.: 985200908
Página web.: <https://www.hotelastures.es/>
7. OVIEDO. ALBERGUE PRIVADO LA HOSPEDERIA OVIEDO
Calle Schultz 7 bajo – Oviedo
Al comienzo mismo del Camino Primitivo. La primera casa de la calle.
Teléfono.: 630806587
Página web.: <https://www.lahospederiaoviedo.es/>

8. **OVIEDO. ALBERGUE PRIVADO DE PEREGRINOS LA PEREGRINA**

(Abierto de Abril a Octubre)

c/ Gascona, nº 18

Teléfono.: 687133932

9. **OVIEDO. ALBERGUE PUBLICO DE PEREGRINOS**

c/ Leopoldo Alas, nº 20

Teléfono.: 985228525

Página web.: <http://www.caminosantiagoastur.com/>

1. **VER OTROS ESTABLECIMIENTOS EN LAS CERCANIAS DEL CAMINO**

Página Web del Ayuntamiento de LA POLA (DE SIERO):

https://ayto-siero.es/index.asp?MP=3&MS=269&MN=2&TR=C&IDR=177&r=1024*819

Página Web del Ayuntamiento de OVIEDO:

<https://www.visitoviedo.info/donde-dormir>

FOTOGRAFIADO DEL RECORRIDO

LA POLA. PLAZA ARGUELLES Y PLAZA LES CAMPES.: 0,000 Kms.





IGLESIA DE SAN PEDRO.: 0,090





IGLESIA DE SAN PEDRO (LA POLA DE SIERO)



LUGAR DONDE SE TIENE COMO EL ORIGEN DE LA VILLA

PASO DE PEATONES ANTES DE ROTONDA ALBERGUE.: 0,250 Kms.









GLORIETA CAMINO DE SANTIAGO.: 0,065 Kms. ALBERGUE DE PEREGRINOS SAN MIGUEL.: 0,000 Kms.







Parque del Peregrino Juan Manuel Rodríguez Díaz







Santiago Peregrino



Albergue de Peregrinos San Miguel



Entrada al Albergue de Peregrinos San Miguel



Albergue de Peregrinos San Miguel



ROTONDA DE SALIDA. Seguir por la izquierda.: 0,335 Kms.
LA CARRERA. Cruzar la carretera a la derecha.: 0,000 Kms.














ANTIGUO BAR JAUJA. Dejar Carretera. Seguir por la derecha.: 0,080 Kms.







Continúe por la derecha









Por la derecha entrada al Club hípico



Continúe hacia arriba

CRUCE. Seguir de frente.: 0,020 Kms.





Continúe de frente, hacia arriba

CRUCE. Seguir de frente.: 0,190 Kms.



Continúe de frente, hacia arriba







FORFONTIA. Mojón con concha al revés.: 0,170 Kms.









Parece que estamos en Galicia ... es posible que se hayan equivocado de lado del camino al colocarlo.






BIFURCACIÓN. Seguir por la derecha.: 0,105 Kms.





Por su izquierda: Señalada Peña Mayor

17 02 2022



Hacia adelante: La Sierra del Monsacro

17 02 2022





BIFURCACIÓN. Seguir por la izquierda.: 0,095 Kms.



Hacia adelante: El pico La Granda











Hacia adelante: El Monte Naranco



Hacia adelante: Señalada La Catedral de San Salvador








Continúe de frente

DESVÍO POR LA DERECHA.: 0,200 Kms.





Continúe por la derecha



Continúe por la derecha

CRUCE CON SEÑAL DE STOP. Seguir por la izquierda.: 0,040 Kms.





Continúe por la Izquierda



ESVÍO POR LA DERECHA.: 0,020 Kms.





La villa de Noreña.



Continúe por la Derecha

PUENTE SOBRE LA AUTOVÍA. Seguir por la izquierda. 0,140 Kms.











Hacia adelante: El Monte Naranco

17 02 2022



Continúe por la Izquierda

17 02 2022







El macizo de las Ubiñas











CRUCE DE CARRETERAS. Seguir de frente.: 0,200 Kms.





Continúe de Frente







FIN BAJADA BARRIO EL MORRALIN.: 0,200 Kms.





El Berrón



El Berrón











EL BERRÓN. CRUCE CON CARRETERA AS-376. Seguir por la izquierda.: 0,100 Kms.













EL BERRÓN. PRIMER PASO DE PEATONES. Cruzar a la derecha.: 0,100 Kms.















Homenaje al ferrocarril y a los Ferroviarios



Homenaje al ferrocarril y a los Ferroviarios

EL BERRÓN. FIN CALLE AVDA. DE OVIEDO. PASO DE PEATONES.: 0,200 Kms.
EL BERRÓN. AVDA. DE LOS CAMPONES.: 0,000



Por la izquierda: calle de bajada a estación de FEVE













**CIERRE ESTE DOCUMENTO Y ABRA EL TRAMO SEGUNDO DE ESTA ETAPA:
EL BERRÓN – COLLOTO**

iii BUEN CAMINO !!!