

# GUIA VISUAL DEL CAMINO PRIMITIVO

Esta guía está realizada por José Miguel Hernández Muñiz y su hija Sonia Hernández García desde Asturias (España), para el mundo.

Ambos hemos realizado El Camino Primitivo en Agosto del año 2016 y queremos ayudar a su divulgación.

Cualquier persona / institución, etc. puede realizar aportaciones con los datos que considere contribuyen a enriquecer El Camino y así mantener vivo el espíritu del mismo.

guía se mantendrá actualizada y para ello se irá pisando periódicamente El Camino, mientras queden fuerzas, y sumando las aportaciones que realicen otras personas.

Esta guía y su contenido son gratuitos y de libre difusión no comercial. Por lo tanto, quien la posea la puede divulgar no comercialmente para que otras personas puedan beneficiarse de su contenido.

Para facilitar cualquier información que complete la misma, o solicitar su envío, se pueden dirigir al correo electrónico siguiente:

[guiavisualdelcaminoprimitivo@gmail.com](mailto:guiavisualdelcaminoprimitivo@gmail.com)

## **ETAPA ALTERNATIVA DEL CAMINO PRIMITIVO**

### **LA MESA - LANCHAS DE VILLARPEDRE –**

### **GRANDAS DE SALIME**

#### **RESUMEN (v.1.0)**

*Esta ruta no forma parte del Camino de Santiago (oficial) actual, pero si comienza en un punto de paso de éste y finaliza en otro punto de paso del Camino en la localidad de Grandas de Salime. En determinada parte del trazado encontrará la señalización del antiguo trazado del Camino Primitivo que venía desde el otro lado del embalse por el caserío de Salime que quedo separado de la otra orilla por las aguas embalsadas del río Navia.*

*Como ruta tiene varios alicientes distintos a la ruta oficial: Caminará por un trazado menos cuetudo tanto subiendo como bajando y pasará por caseríos con una construcción muy típica y adaptada a la zona donde se asientan. Caminará por senda montañera amplia y despejada rodeado de arboleda autóctona, cruzará el embalse de Grandas de Salime en lancha de forma gratuita y ascenderá suavemente hacia Grandas de Salime por una carretera sin tráfico de vehículos y acompañado en todo momento por las bellísimas vistas en todas las direcciones de las laderas de los montes que contienen las aguas del río Navia.*

*El paso en lancha es un servicio que la propiedad del embalse (Saltos del Navia) mantiene debido a que antiguamente había una carretera (Antiguo Camino Real desde Cangas del Narcea a Fonsagrada) que quedó bajo las aguas embalsadas. Así se mantiene un “derecho” de paso hasta que se construya un prometido puente que una de nuevo las dos orillas.*

*Es importante avisar el día anterior al barquero para indicarle el número de personas que van a cruzar a la otra orilla y que usted no tenga que esperar demasiado en el embarcadero. **Tiene sus datos en el cuadro de teléfonos de interés.** El horario de comienzo de paso en lancha comienza a las 9,30 horas y finaliza a las 18,30 horas todos los días de la semana.*

*Si duerme en Berducedo deberá continuar por la senda marcada del Camino Primitivo hasta La Mesa y desde el Albergue Municipal (al lado del Albergue de Miguelin) comenzará esta ruta. Una buena opción dependiendo de las fuerzas que tenga al llegar a Berducedo, es continuar hasta La Mesa y alojarse en cualquiera de los dos Albergues para partir al día siguiente por esta ruta.*

*Es conocido por los habitantes de La Mesa que desde este lugar partía una senda del Camino de Santiago discurriendo por la orilla del río Couto bien protegida de vientos y solanas. Actualmente esa senda no se puede practicar por la maleza que impide el paso.*

*La ruta indicada en este documento no está señalizada ni con flechas ni mojones. Encontrará un mojón y una concha en el otro lado del embalse del antiguo camino primitivo y podrá comprobar por donde “trepaban” en aquellos tiempos.*

*No tendrá ningún problema para seguir la ruta que indicamos ya que se ha trazado evitando la carretera principal que une La Mesa con Paradas por ser la misma estrecha y con más tráfico de vehículos que la indicada en este documento.*

*La ruta faldea el parque eólico de Sierra Cuesta que en su parte norte acaba en los altos de Buspol, por donde discurre la ruta oficial y por la Sur en las Albas del Ferredal a la altura de Busvidal.*

*Es difícil que encuentre algún vehículo y si lo hace será de algún vecino del lugar que le preguntará si se ha perdido. Estas acostumbrados a ver algún peregrino que no se fija en el mojón indicador de la ruta oficial al comienzo de este camino a la altura del Albergue municipal de La Mesa y tienen que dar la vuelta.*

*Es una etapa por sendas montaÑeras que no tienen nada que envidiar a la ruta oficial que desde el mismo punto de partida se dirige hacia Grandas de Salime. Tendrá una perspectiva visual, a nuestro entender, más bonita que la oficial y sin duda no olvidará fácilmente.*

*Caminará por menos asfalto con tráfico de vehículos. Evitará la comprometida y larga subida por carretera desde el Embalse de Grandas de Salime. Una vez que desembarque en la otra orilla tendrá que subir por la ladera por donde discurre la antigua carretera, hoy la GR1 hasta alcanzar la carretera que viene del embalse, la AS-14. El recorrido es suave en su caminar y vistoso por donde quiera echar una mirada. Podrá ver por donde discurre el Camino Oficial y una vez finalizado el ascenso y llegado al cruce con la carretera AS-14 seguirá por la senda montaÑera que le llevará a Grandas de Salime.*

*Los primeros tres kilómetros andarán por una pista asfaltada hasta llegar al pequeño caserío de **Busvidal** donde podrá visitar su ermita dedicada a Santa Bárbara, San Antonio y el niño Jesús conservada con esfuerzo por los habitantes del lugar.*

*Podrá apreciar el aspecto constructivo de sus recias viviendas y el entorno donde se asientan en el lugar.*

*Posteriormente y por caminos andariegos de tierra bajará hasta el río del Couto (es un reguero con algo más de agua) que esperemos no lleve mucha agua y podrá cruzar sin contratiempo. **Si puede, evite cruzar por su puente.** Está poco usado y menos mantenido, no vaya a tener un contratiempo.*

*Subirá hasta encontrar la carretera que viene desde La Mesa y continuando por la derecha, a poca distancia, llegará hasta **Paradas**.*

*Al lado de la primera casa que encuentre se inicia la salida de la carretera y el camino hacia **La Llomba** y por sendas camineras hasta alcanzar **Villarpedre**.*

*En **Paradas** se encuentra la ermita, de mayor planta, dedicada a San Blas y a Nuestra Señora de La Virgen de los Remedios.*

*Como en el caserío anterior, Paradas tiene un entorno constructivo hermoso y propio de la zona donde se encuentra. En este punto será el último donde pueda suministrarse de agua hasta llegar a Villarpedre. Está a un lado de la carretera enfrente de la primera casa que encuentra antes de dejar la carretera en dirección a La Llomba.*






*Ambos lugares tienen abundancia de actividad ganadera, especialmente de carne y rodeado de serranías que les protegen de los vientos dominantes. Cuenta con solariegas praderías que dan sustento a la actividad ganadera y agrícola.*

*Desde Paradas iniciará el ascenso hasta la Llomba y poco más adelante tras finalizar la subida continuará el Camino faldeando por el Alto de la Cruz de Franciscón hasta el caserío de Villarpedre que dejará para bajar hasta el embarcadero donde tomará la lancha hasta la otra orilla.*

*Cuando desembarque en la otra orilla irá ascendiendo suavemente por la serpenteante carretera GR1 hasta el cruce de Pénjamo y continuar hasta Grandas de Salime.*

*Si realiza esta ruta en día soleado debe de protegerse del sol y llevar agua. Recuerde que hay tres puntos para reponer su cantimplora; Busvidal junto a la casa al lado de la ermita, en Paradas al lado de la primera casa, en la carretera y por último en Villarpedre en su fuente y lavadero.*

## DISTANCIA ENTRE PUNTOS

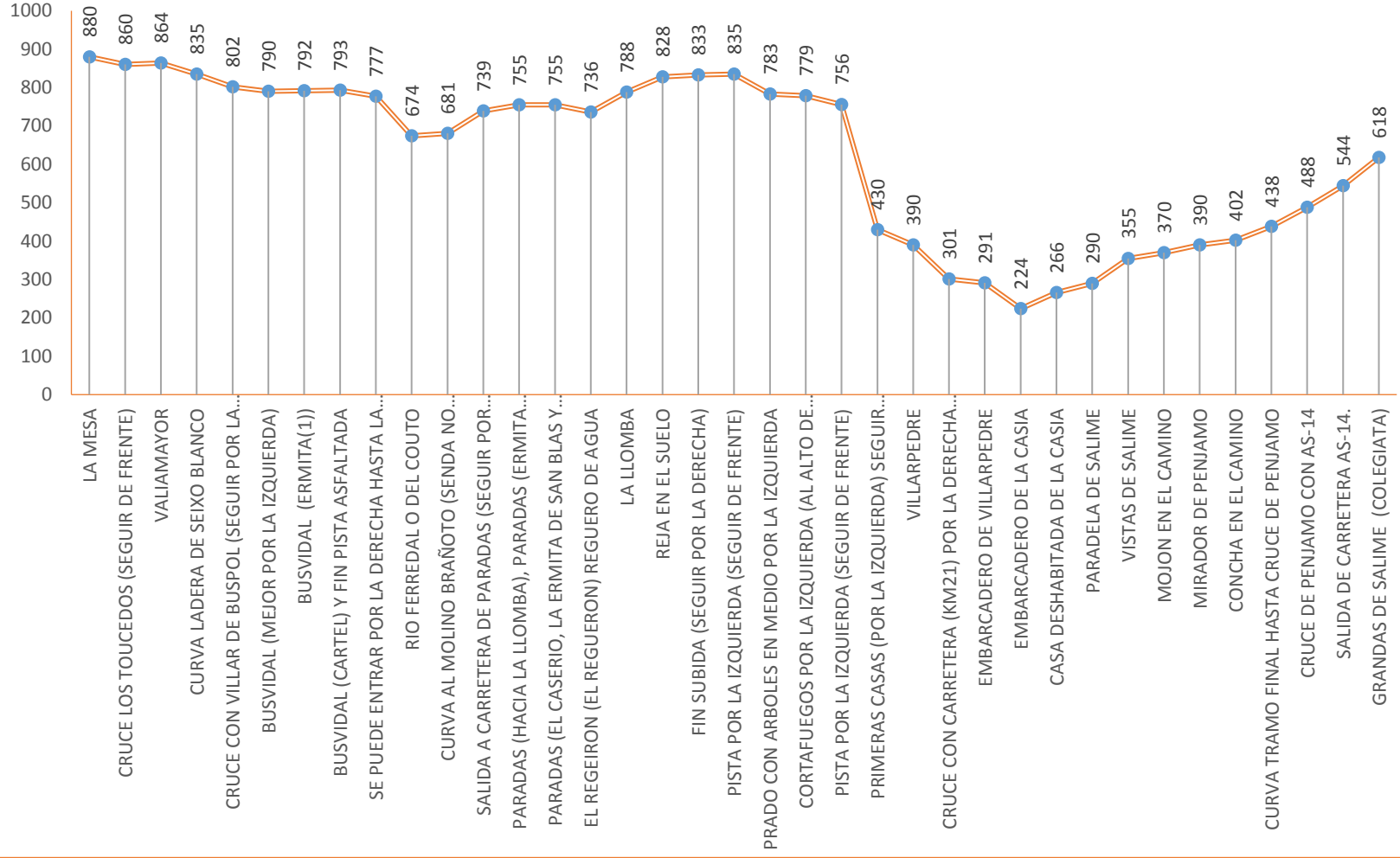
TOTAL	ETAPA	PARCIAL	AGUA	SELL	ETAPA : VARIANTE LA MESA - VILLARPEDRE - GRANDAS DE SALIME
118,375	0,000	0,000			LA MESA
119,175	0,800	0,800			CRUCE LOS TOUCEDOS (SEGUIR DE FRENTE)
119,575	1,200	0,400			VALIAMAYOR
120,275	1,900	0,700			CURVA LADERA DE SEIXO BLANCO
120,875	2,500	0,600			CRUCE CON VILLAR DE BUSPOL (SEGUIR POR LA IZQUIERDA)
120,975	2,600	0,100			BUSVIDAL (MEJOR POR LA IZQUIERDA)
121,375	3,000	0,400			BUSVIDAL (ERMITA(1))
121,425	3,050	0,050			BUSVIDAL (CARTEL) Y FIN PISTA ASFALTADA
121,425	3,050	0,000			SE PUEDE ENTRAR POR LA DERECHA HASTA LA ERMITA
122,625	4,250	1,200			RIO FERREDAL O DEL COUTO
122,725	4,350	0,100			CURVA AL MOLINO BRAÑOTO (SENDA NO PRACTICABLE)
123,425	5,050	0,700			SALIDA A CARRETERA DE PARADAS (SEGUIR POR LA DERECHA)
124,325	5,950	0,900			PARADAS (HACIA LA LLOMBA), PARADAS (ERMITA (2))
					PARADAS (EL CASERIO, LA ERMITA DE SAN BLAS Y LA VIRGEN DE LOS REMEDIOS(2))
124,525	6,150	0,200			EL REGEIRON (EL REGUERON) REGUERO DE AGUA
124,925	6,550	0,400			LA LLOMBA
125,215	6,840	0,290			REJA EN EL SUELO
125,225	6,850	0,010			FIN SUBIDA (SEGUIR POR LA DERECHA)
125,825	7,450	0,600			PISTA POR LA IZQUIERDA (SEGUIR DE FRENTE)
126,625	8,250	0,800			PRADO CON ARBOLES EN MEDIO POR LA IZQUIERDA
126,725	8,350	0,100			CORTAFUEGOS POR LA IZQUIERDA (AL ALTO DE FRANCISCON) SEGUIR DE FRENTE
127,425	9,050	0,700			PISTA POR LA IZQUIERDA (SEGUIR DE FRENTE)
130,425	12,050	3,000			PRIMERAS CASAS (POR LA IZQUIERDA) SEGUIR HACIA ABAJO
130,825	12,450	0,400			VILLARPEDRE
132,225	13,850	1,400			CRUCE CON CARRETERA (KM21) POR LA DERECHA AL EMBARCADERO
133,025	14,650	0,800			EMBARCADERO DE VILLARPEDRE
133,025	14,650	0,000			EMBARCADERO DE LA CASIA
133,525	15,150	0,500			CASA DESHABITADA DE LA CASIA
134,325	15,950	0,800			PARADELA DE SALIME
135,725	17,350	1,400			VISTAS DE SALIME
136,125	17,750	0,400			MOJON EN EL CAMINO
136,725	18,350	0,600			MIRADOR DE PENJAMO
137,225	18,850	0,500			CONCHA EN EL CAMINO
138,025	19,650	0,800			CURVA TRAMO FINAL HASTA CRUCE DE PENJAMO
139,125	20,750	1,100			CRUCE DE PENJAMO CON AS-14
139,325	20,950	0,200			SALIDA DE CARRETERA AS-14.
141,335	22,960	2,010			GRANDAS DE SALIME (COLEGIATA)

(1) Ermita de Santa Barbara. San Antonio y el Niño Jesus (Mapa del IGN indica de San Blas)

(2) Ermita de San Blas y la Virgen de los Remedios (Mapa del IGN indica Virgen del Carmen)

**Distancias indicadas, empleando GPS de teléfono móvil y aplicación Wikiloc.**

## PERFIL DE LA ETAPA: LA MESA - BUSVIDAL - PARADAS - VILLARPEDRE - GRANDAS DE SALIME



## COMER Y DORMIR EN LA MISMA RUTA DEL CAMINO

### DONDE COMER

1. LA MESA. BAR Y RESTAURANTE ALBERGUE MIGUELIN

En el mismo Camino. En el lado derecho de la carretera. Antes de llegar al albergue municipal.

Teléfono 985 914353

<http://www.alberguemiguelin.com/>

Después de La Mesa no encontrará en el recorrido de la etapa ningún establecimiento donde comer.

Existen tres puntos suministro de agua:

En Busvidal (En la casa al lado de la ermita)

En Paradas, en la misma carretera enfrente de la primera casa.

En Villarpedre, en la fuente y lavadero en el mismo camino de bajada hacia el embarcadero.

Desde Paradas a Villarpedre no encontrará ningún punto de abastecimiento de agua.

Desde Villarpedre a Grandas de Salime no encontrará ningún punto de abastecimiento de agua.

2. GRANDAS DE SALIME. RESTAURANTE AREIGADA

En la calle principal, entrando por la carretera general AS-14. Calle Pedro de Pedre, nº 9-12

Teléfono: 985627017

3. GRANDAS DE SALIME. HOSTAL-BAR OCCIDENTE

En la Calle Antonio Machado. Hace esquina con la Iglesia de Grandas.

Teléfono: 659123467 // 985627050 // 985627241

4. GRANDAS DE SALIME. CAFÉ JAIME

Avda. Pedro de Pedre

Teléfono: 985627007

5. GRANDAS DE SALIME. BAR BENJAMIN

C/ Méndez Villedor

Teléfono: 985627111

6. GRANDAS DE SALIME. BAR AVENIDA

C/ Méndez Villedor

Teléfono: 985627115

7. VER OTROS ESTABLECIMIENTOS EN LAS CERCANIAS DEL CAMINO

Página web del Ayuntamiento de Grandas de Salime

<http://www.grandasdesalime.es/index.php?M1=3&M2=36>



## DONDE DORMIR

1. LA MESA. ALBERGUE MUNICIPAL

En la carretera que sube a Buspol, después de pasar la Iglesia de Santa María Magdalena.  
Teléfono: 985627021 (Ayuntamiento)

2. LA MESA. ALBERGUE MIGUELIN

En el mismo Camino. En el lado derecho de la carretera. Antes de llegar al albergue municipal.  
Teléfono 985 914353  
<http://www.alberguemiguelin.com/>

Después de La Mesa no encontrará en el recorrido de la etapa ningún establecimiento donde alojarse.

3. GRANDAS DE SALIME. FONDA AREIGADA

En la calle principal, entrando por la carretera general AS-14. Calle Pedro de Pedre, nº 9-12  
Teléfono: 985627017

4. GRANDAS DE SALIME. HOTEL LA BARRA

Avda. de la Costa N.º 4  
Teléfono: 985627196. 663905284  
<https://www.labarrahotel.com/>

5. GRANDAS DE SALIME. HOSTAL OCCIDENTE

Calle Antonio Machado. Hace esquina con la Iglesia de Grandas.  
Teléfono: 659123467 // 985627050 // 985627241

6. GRANDAS DE SALIME. ALBERGUE PRIVADO CASA SANCHEZ

En la calle del Carmen. La salida del Camino hacia Fonsagrada, a 30 metros de la Iglesia de Grandas.  
Teléfono: 985781150. 626665118

7. GRANDAS DE SALIME. ALBERGUE PUBLICO MUNICIPAL EL SALVADOR

Avda. de la Costa, N.º 20  
Teléfono: 626464183

8. VER OTROS ESTABLECIMIENTOS EN LAS CERCANIAS DEL CAMINO

Página web del Ayuntamiento de Grandas de Salime  
<http://www.grandasdesalime.es/index.php?M1=3&M2=37>



## TELEFONOS DE INTERES

BERDUCEDO		
Ayuntamiento Pola de Allande	985807004	
Albergue de Peregrinos en Peñaseita	646832425	Miguel Ángel
Albergue de Peregrinos, Municipal, en Berducedo	985929325	
Oficina de Turismo Pola de Allande	985807291	
Centro de Salud de Berducedo	985929430	112
Farmacia		
Parada de Taxis de Berducedo (Ismael)	696929165	
Policía Local Pola de Allande	639900002	
Guardia Civil de Pola de Allande	985807392	
Autobuses ALSA desde Berducedo a Oviedo y dirección a Grandas de Salime. (horarios)	<a href="https://www.alsa.es/horarios-autobuses">https://www.alsa.es/horarios-autobuses</a>	

GRANDAS DE SALIME		
Ayuntamiento	985627021	
Albergue municipal de Peregrinos. La Mesa	985627021	985914353
Albergue Privado de Peregrinos, Miguelin. La Mesa	985914353	
Albergue municipal de Peregrinos de Grandas	626464183	
Albergue de Peregrinos Privado en Castro	664732541	985924127
Oficina de Turismo	985627243	
Centro de Salud	985627043	112
Farmacia	985627047	
Parada de Taxis	985627092	699060800
Policía Local	985627059	679407010
Guardia Civil	985627035	
Lancha de Villarpedre - Manuel Robledo	607487596	
Autobuses ALSA desde Grandas a Oviedo (1)	<a href="https://www.alsa.es/horarios-autobuses">https://www.alsa.es/horarios-autobuses</a>	

(1) No hay línea de transporte en autobús desde Grandas de Salime dirección A Fonsagrada.

En el recorrido de esta etapa no hay línea de autobuses en ningún sentido.  
Debe llamar a un servicio público de taxis.  
El más cercano está en Berducedo.