GUIA VISUAL DEL CAMINO PRIMITIVO

Esta guía está realizada por José Miguel Hernández Muñiz y su hija Sonia Hernández García desde Asturias (España) para el mundo.
Ambos hemos realizado El Camino Primitivo en Agosto del año 2016 y queremos ayudar a su divulgación.

Cualquier persona / institución, etc. puede realizar aportaciones con los datos que considere contribuyen a enriquecer El Camino y así mantener vivo el espíritu del mismo.

Esta guía se mantendrá actualizada y para ello se irá pisando periódicamente El Camino, mientras queden fuerzas, y sumando las aportaciones que realicen otras personas.

Esta guía y su contenido, son gratuitos y de libre difusión no comercial, por lo tanto, quien la posea la puede divulgar no comercialmente para que otras personas puedan beneficiarse de su contenido.

Para facilitar cualquier información que complete la misma, o solicitar su envío, se pueden dirigir al correo electrónico siguiente:

guiavisualdelcaminoprimitivo@gmail.com

En este documento verá una serie de símbolos y señales que le agrupamos en el cuadro siguiente con su significado.

SIMBOLOS Y SEÑALES	
	Ruta del Camino Oficial
	Ruta Alternativa que acaba en el Camino Oficial
	No siga por ese camino
	Fuente de Agua pública
	Puede sellar la credencial
	Pulse sobre el enlace para cambiar de página
	Guarde precaución. Más triángulos, más precaución.
	<u>No es una señal para peregrinos</u>. Es una señal de tráfico que indica a los conductores de vehículos que hay peregrinos en la calzada o cruzando la carretera cerca de la señal.

ETAPA DEL CAMINO PRIMITIVO
GRANDAS DE SALIME – FONSAGRADA

Tramo Primero: Grandas de Salime – Alto del Acebo
Tramo Segundo: Alto del Acebo – Fonsagrada

Detalle fotográfico del Tramo Primero
RESUMEN (V.4.7)

Cuando en la etapa anterior inició la bajada desde Buspol hacia el embalse de Grandas de Salime, si tuvo la suerte de tener el día despejado, pudo ver parte del recorrido del día de hoy desde Grandas de Salime hasta el Alto del Acebo. Le marcaba el camino para llegar al Alto del Acebo los aerogeneradores del horizonte que tenía delante del mojón por donde inició la bajada.

Esta etapa es la última del Camino por el Principado de Asturias. Cuando lleve recorrido aproximadamente la mitad de la etapa, subirá flanqueado por generadores eólicos la falda del Monte de la Curiscada con el Pico Cuía como cima (en sus proximidades existió un hospital de peregrinos) y camino del Alto del Acebo en la Comunidad Autónoma de Galicia vinculada a este Camino desde tiempos inmemoriales.

En este tramo asturiano encontrará el lugar de Castro, donde existe un importante asentamiento castreño del siglo VIII a.C., habitado por los primeros astures y posteriormente por los colonizadores romanos en busca del oro de las tierras astures y gallegas.

En este lugar existe un centro de interpretación del asentamiento que tiene una gran importancia por su situación estratégica relacionada con épocas más recientes correspondientes a la explotación minera de la comarca por parte de los romanos.

Cuando pase la línea divisoria entre las tierras astures y galaicas y baje hacia el Café-Bar del Alto del Acebo, la señalización que encontrará será dual, es decir, concha y flecha. En estos casos deberá seguir la indicación de la flecha ya que la orientación de la concha es distinta según el lado del camino en el que se sitúe el mojón o estén colocadas las señales en las paredes, muros, etc.

En Galicia Si encontrara *alguna concha en solitario, la parte ancha de la misma es la que indica la dirección a seguir.*
Recuerde, *cuando vea la concha y una flecha juntas, deberá atender solamente a la dirección de la flecha.*

Usted viene por un paso de más altura que la carretera, son los montes de La Curiscada y por el Camín Grande que cruza la linde asturiana a la gallega. Una vez cruzada la linde entre ambas comunidades usted baja hasta la carretera que le da nombre al Alto del Acebo.

*La etapa tiene un recorrido de aproximadamente 27 Km. La distancia desde Grandas de Salime hasta el Café-Bar del Alto del Acebo es de 14,300 Km**.,** y desde este punto hasta Fonsagrada son unos 12,500 Kms., muy bien llevaderos y mejor señalizados en tierras gallegas.*

***Ha de tener en cuenta** que desde Grandas de Salime y hasta que baje del alto del Acebo solamente encontrará un punto para recuperar fuerzas: el Café-Bar La Casa do Acebo. El siguiente punto será en Barbeitos (unos 4 Kms. antes de llegar a Fonsagrada) y si quiere parar a comer, debe llamar antes para saber si estará abierto y poder parar.*

- *Se inicia la etapa en la Iglesia, antigua Colegiata, de San Salvador de Grandas de Salime por un tramo que sale **por la calle del Carmen** hasta encontrar la carretera AS 28, que cruzará. Seguirá de frente por la calle empedrada que inicia una subida. Encontrará por su derecha y en breve recorrido la **capilla del Carmen**.*

- *Una vez finalizado el tramo urbano de salida de Grandas de Salime, el Camino le lleva por sendas camperas en dirección a **La Farrapa**, pequeña ubicación que reconocerá por los carteles cuando vuelva a pisar la carretera AS-28. **Debe tener precaución** en este tramo dado que hay una pequeña senda tras la bionda protectora de la carretera, mal acondicionada en la zona donde se sitúan las señales de la curva. Dejará la senda y después de una marquesina de parada de autobuses pasará por delante de una fábrica de productos lácteos.*

- *Dejará atrás la fábrica de productos lácteos y cruzará la carretera. **Ha de tener mucha precaución** al cruzar la misma. Después de cruzar la carretera caminará por un pequeño tramo asfaltado junto a un área de descanso que tiene una fuente, pero no siempre está disponible su agua.*

- ***Volverá a cruzar la carretera** y caminará por una pequeña senda junto a la bionda. Tras un breve recorrido por la senda **tendrá que saltar la bionda** para seguir camino de **Casa Galeguín**. **Guarde mucha precaución** en este cruce pues hay una curva cercana por su izquierda.*

- *Una vez llegue a casa Galeguín, continuará camino de **Cerejeira y desde aquí** ya empieza a tener esplendidas vistas del camino hacia el Alto del Acebo.*

- *Tras dejar Cerejeira caminará brevemente por la carretera y la abandonará por su derecha en el primer cruce que encuentre. Lo hará entre fincas hasta* ***la capilla de La Esperanza de Malneira****, quedando el caserío de* ***Malneira*** *por su derecha.*

- *Tomará, entre arboleda protectora, de nuevo el Camino que le conducirá hasta* ***Castro****, donde* ***el Albergue para peregrinos está cerrado****, pero existen otros alojamientos. Es el lugar del famoso* ***castro del Chao de Samartín****. Merece atención visitar el mismo. Encontrará información de este asentamiento astur y de la villa romana que posteriormente ocupó el lugar en el edificio del Museo.*

Es importante recordar *de este lugar los trabajos realizados de difusión y de excavación que han permitido que llegara a nuestros días por personas como Jose Manuel González Fernández-Valles, José Lombardía Zardaín (Pepe El Regueiro, descubridor del castro), José Manuel Naveiras Escanlar (Pepe El Ferreiro), Elías Carrocera Fernandez de la Universidad de Oviedo y el equipo técnico dirigido por Ángel Villa Valdés.*

Las campañas de excavación duraron hasta el año 2009, como parte del Plan Arqueológico de la Cuenca del Navia, bajo la tutela del Principado de Asturias y la colaboración de la Asociación de amigos del parque histórico del Navia y del Ayuntamiento de Grandas de Salime.

- *Saldrá de Castro pasando al lado de la Casa del Crego y un alojamiento turístico privado. Cuando llegue a la primera intersección el Camino continúa de frente adentrándose en el monte por senda caminera. En ese mismo punto, por la pista cementada de la derecha puede acceder al* ***Museo del Castro del Chao de Samartín****.*
- *Continuará el Camino entre el boscaje protector hacia el* ***cruce de Devollón****. Zona histórica en la llamada La Horta de Freire donde hubo en su día una Lazareto o Leprosería.*
- *Seguirá la senda hasta la* ***ermita de San Lázaro de Padraira****, de 1689, cuyas casas dejará por su izquierda en el Camino y continuará hasta alcanzar de nuevo la carretera AS-28 camino de* ***Xestoselo.***
- ***Guarde precaución al cruzar la carretera*** *y continúe por la senda que discurre al lado de la bionda de la carretera hasta encontrar un poste con una señal dual.*

- *En esta señal continúe por la izquierda (es una pista asfaltada) en dirección a las casas de* ***Xestoselo****.* ***No siga por la carretera,*** *saldrá a ella después de dejar las casas del lugar.*
- *Saldrá al cruce de la carretera AS-28 con Xestoselo y caminará un buen tramo alternando una débil senda al lado de la bionda de la carretera, que tendrá que saltar en alguna ocasión, y caminar por la carretera por haber lugares de mal paso.*

Procure utilizar siempre dentro de lo posible la senda al lado interior de la bionda ya que la carretera apenas tiene arcén que le pueda proteger en su caminar.

- *Llegará hasta **Peñafuente (Penafonte)** donde **deberá cruzar la carretera con mucha precaución.***
- *Tras un pequeño repecho que le conducirá desde la carretera a **la Iglesia de Santa María Magdalena de Peñafuente**, del año 1605, en su plaza y fuente, podrá reponer líquidos para continuar el Camino hacia el Alto del Acebo.*
- *Dejará Peñafuente y se internará por senda muy caminera hasta encontrar de nuevo la carretera AS-28. **Cruce al otro lado** con mucha precaución hasta la portilla de paso (déjela cerrada) por donde continúa el Camino después del señalizador de Bustelo del Camin, ultimo caserío de Asturias (no entrará en él) y comenzará la subida faldeando el monte de la Curiscada cuya cima es el pico Cuía. En la vertiente contraria del pico y al camino por donde sube hubo en su día un hospital para peregrinos.*
- *Volverá a cruzar otra portilla y alcanzará el Camino Grande donde se vuelve plana la loma del monte. Culminará con esta trepada la subida al alto de la Curiscada (Alto del Acebo para otros).*
- *Seguirá el Camino hasta la línea divisoria entre el Principado de Asturias y la Comunidad de Galicia que en su día estuvo marcada por una pizarra conmemorativa de la unión de las dos tierras en ese punto despidiéndose allí de la tierra astur y sus pies comenzarán a hollar el país de San Jacobo como se denomina por tierras europeas.*
- *Iniciará la bajada por una pista, característica de las que se encontrará en su caminar hacia Santiago por las tierras gallegas, que mejora el paso por el Camino, aunque sea un sacrilegio para algunas personas. Al final de la bajada del Alto del Acebo, llegará al Café-Bar **A Casa do Acebo** recientemente abierto y con nueva dirección al frente de la gestión del establecimiento.*
- *Continuará el Camino por pistas bien cuidadas y que facilitan el caminar hasta llegar a **Cabreira**, después a **Fonfría** donde hubo hospital de peregrinos. Antes de llegar al núcleo del caserío según finaliza una pequeña bajada marcada por una barandilla de madera encontrará entre dos mojones, por su derecha, una fuente de excelente agua para reponer su cantimplora.*
- *En Fonfría, encontrará la Iglesia de Santa María Magdalena y enfrente de la la antigua casa Hospital. También podrá ver la artesanía de Avelino, forjador de pequeñas navajas y recuerdos del Camino antes de salir del caserío.*

- *Dejará Fonfría camino del monte de Penoucos y al final de este monte encontrará el lugar de **Barbeitos.** No pasará por su caserío que queda por la derecha de **la carretera que si cruzará (guarde precaución)**. En el punto de cruce, por su derecha, verá el **Mesón Catro Ventos**, si está abierto podrá reponer fuerzas y sellar la credencial.*

- *Continuará por los montes de la sierra de Follabal camino de **Silvela**, donde cruzará la carretera para encontrarse con la capilla de Santa Bárbara.*

- *Tras un recorrido por sendas camineras entre la arboleda saldrá a una senda paralela a la carretera LU-701 que viene del Alto del Acebo, y le llevará hasta las proximidades de **Queixadoiro.** Cuando deje esta senda paralela a la carretera tendrá que caminar un pequeño tramo por el arcén hasta dejar la misma por la izquierda donde tras a caminar por senda caminera llegará a la antesala de Fonsagrada en el caserío de **Paradanova** con su capilla de la Santa Cruz.*

- ***Atención en Paradanova:***
  *Desde Paradanova **tiene dos opciones para acceder a Fonsagrada**:*

***Las dos opciones están bien señalizadas**.*

***Una, por el camino** de la ruta histórica hacia Puebla de Burón, subiendo hasta la serrería de Marmoiral y luego siguiendo la indicación hacia Fonsagrada y,*
***Otra, por la senda antigua** que subía a Fonsagrada por el camino de La Granja pero que se desvía antes de tomar dirección a ese lugar por estar impracticable una parte del viejo camino de acceso a la villa que ahora se salva por la nueva ruta. Por este recorrido andará unos 0,5 Kms. más.*

***Si opta por la opción primera**, tendrá que seguir por la derecha de la casa que tiene dos mojones hacia un pasadizo que cruzará por debajo de la carretera LU-701, y comenzará la subida hasta Marmoiral. Una vez que acabe la subida continúe por la indicación hasta la villa de Fonsagrada. Es un tramo cuestudo, pero bastante menos que el de la opción por el camino antiguo. Hágalo con calma, no tendrá problema. **Esta senda es la mejor opción** para alcanzar Fonsagrada si va al centro de la villa y sin tanto esfuerzo.*

Cuando alcance el final de la subida, junto a una serrería, hay un mojón y las señales del camino tanto hacia Fonsagrada como hacia la ruta histórica por Puebla de Burón que luego se unirá a la que viene de Fonsagrada en el Alto de Montouto.

Siga por la izquierda, es decir no siga por la senda hacia Puebla de Burón, hasta una bifurcación con la señal a la Pensión Manolo. Si continúa hasta Fonsagrada, en esta bifurcación, siga por la izquierda de la carretera.

***Si opta por la opción segunda,** debe continuar por el lado izquierdo de la casa donde se ubican los dos mojones indicadores. A pocos metros de comenzar esta senda tiene una fuente, recargue su cantimplora. Luego siga hasta encontrar un mojón, el único que hay*

en la parte llana del trazado, y en esa intersección, donde se encuentra el mojón, continúe por su derecha.

Desde ese punto iniciará la subida hacia Fonsagrada alcanzando la carretera al culminar la subida. Tome con paciencia la subida. Es más cuestuda que la de la primera opción.

Cuando contacte con la carretera LU-701 debe cruzarla ***con mucha precaución*** *teniendo enfrente un mojón, unos indicadores de alojamientos y la Escuela Taller Camino Primitivo. Debe continuar por la izquierda, es la calle principal que da acceso a la villa.*

En el detalle de esta etapa le indicamos ambas rutas.

- *En la calle de entrada hacia el centro de Fonsagrada encontrará la calle que señaliza llegar a la pensión Manolo, el* ***Albergue y Alojamiento Casa Cuartel****. Poco más adelante, llegará a una intersección de calles, tome por la izquierda en dirección a la* ***fuente de Santa María "Fonsanta"*** *suba hacia el* ***Albergue y Pensión Cantábrico*** *y en la plaza que se encuentra por un lateral de* ***la iglesia de Santa María el nuevo Albergue público*** *(la calle San Roque), en la conocida como* ***Casa Pasarín, o, Palacio de Pena María****.* ***Este Albergue lleva el nombre del impulsor del Camino D. Ramón Rodriguez Mondelo****, párroco de toda Fonsagrada y que dignifica todo su trabajo en pro de los peregrinos y del Camino.*

Ha cerrado el Albergue Público municipal de Padrón. Ha abierto un Albergue más adelante, un Albergue privado y Pensión, en O Piñeiral, con el mismo nombre que el lugar. Está situado en la carretera general que lleva a O Cadavo, a unos 3,9 Kms., de Fonsagrada. La mejor opción para llegar a este alojamiento es seguir el camino desde Fonsagrada a la fuente do Pastizal y seguir por el Camino hasta encontrar el cartel en el mismo camino que le indica por donde acceder al mismo. Puede ver el detalle en el tramo primero de la siguiente etapa; Fonsagrada o Cadavo.

DISTANCIA ENTRE GRANDAS DE SALIME Y FONSAGRADA POR MARMOIRAL

TOTAL	ETAPA	PARCIAL	SELL	AGUA	ETAPA 7: GRANDAS SALIME - FONSAGRADA
130,985	0,000	0,000			IGLESIA (COLEGIATA) San Salvador de Grandas de Salime
131,085	0,100	0,100			CALLE DEL CARMEN
131,285	0,300	0,200			CAPILLA DEL CARMEN
131,885	0,900	0,600			LA FARRAPA (SALIDA A CARRETERA AS-28)
132,785	1,800	0,900			SALIDA DE LA CARRETERA AS-28
133,485	2,500	0,700			CASA GALEGUIN
133,885	2,900	0,400			CEREJEIRA
134,385	3,400	0,500			SALIDA A LA CARRETERA AS-28
135,385	4,400	1,000			CAPILLA NUESTRA SEÑORA DE LA ESPERANZA - MALNEIRA
135,485	4,500	0,100			MALNEIRA
136,085	5,100	0,600			SAN JULIAN (POR LA IZQUIERDA)
136,385	5,400	0,300			CASTRO (ALBERGUE CASTRO:CERRADO)
136,585	5,600	0,200			CRUCE EL DEVOLLON (PADRAIRA)
137,385	6,400	0,800			ERMITA DE SAN LAZARO DE PADRAIRA
138,685	7,700	1,300			ARROTON (GESTOSELO)
138,985	8,000	0,300			SALIDA A CARRETERA AS-28 HASTA PEÑAFUENTE
140,785	9,800	1,800			PEÑAFUENTE (PENAFONTE)
140,785	9,800	0,000		💧	IGLESIA DE SANTA MARIA MAGDALENA DE PEÑAFUENTE
142,585	11,600	1,800			CRUCE CON CARRETERA AS-28 y EL CAMINO
143,985	13,000	1,400			ALTO DE LA CURISCADA
144,485	13,500	0,500			PIEDRA DIVISION ASTURIAS-GALICIA
145,085	14,100	0,600	🐚	💧	ALTO DEL ACEBO. Café-Bar “A Casa do Acebo”.
147,185	16,200	2,100			CABREIRA
148,185	17,200	1,000			O CASTRO (queda por debajo de El Camino)
149,285	18,300	1,100	🐚	💧	FONFRIA (IGLESIA DE Santa María Magdalena)
151,085	20,100	1,800			ALTO MONTE PENOUCOS
151,085	20,100	0,000	🐚		BARBEITOS (MESON CATRO VENTOS)
151,885	20,900	0,800			ALTO SIERRA DE FOLLABAL
152,485	21,500	0,600			SILVELA (CRUZAR LA CARRETERA)
152,885	21,900	0,400			CAPILLA DE SANTA BARBARA
154,785	23,800	1,900			QUEIXADOIRO
155,285	24,300	0,500		💧	PARADANOVA (Capilla de la Santa Cruz)
155,585	24,600	0,300			CRUZAR LA CARRETERA LU-701
157,185	26,200	1,600	🐚		FONSAGRADA

Distancias indicadas, empleando GPS de teléfono móvil y aplicación Wikiloc

DISTANCIA ENTRE GRANDAS DE SALIME Y FONSAGRADA POR EL CAMINO DE LA GRANJA

TOTAL	ETAPA	PARCIAL	SELL	AGUA	ETAPA 8: GRANDAS SALIME - LA GRANJA FONSAGRADA
135,185	0,000	0,000			IGLESIA (COLEGIATA) San Salvador de Grandas de Salime
135,285	0,100	0,100			CALLE DEL CARMEN
135,485	0,300	0,200			CAPILLA DEL CARMEN
136,085	0,900	0,600			LA FARRAPA (SALIDA A CARRETERA AS-28)
136,985	1,800	0,900			SALIDA DE LA CARRETERA AS-28
137,685	2,500	0,700			CASA GALEGUIN
138,085	2,900	0,400			CEREJEIRA
138,585	3,400	0,500			SALIDA A LA CARRETERA AS-28
139,585	4,400	1,000			CAPILLA NUESTRA SEÑORA DE LA ESPERANZA - MALNEIRA
139,685	4,500	0,100			MALNEIRA
140,285	5,100	0,600			SAN JULIAN (POR LA IZQUIERDA)
140,585	5,400	0,300			CASTRO (ALBERGUE DE CASTRO: CERRADO)
140,785	5,600	0,200			CRUCE EL DEVOLLON(PADRAIRA)
141,585	6,400	0,800			ERMITA DE SAN LAZARO DE PADRAIRA
142,885	7,700	1,300			ARROTON (GESTOSELO)
143,185	8,000	0,300			SALIDA A CARRETERA AS-28 HASTA PEÑAFUENTE
144,985	9,800	1,800			PEÑAFUENTE (PENAFONTE)
144,985	9,800	0,000			IGLESIA DE SANTA MARIA MAGDALENA DE PEÑAFUENTE
146,785	11,600	1,800			CRUCE CON CARRETERA AS-28 y EL CAMINO
148,185	13,000	1,400			ALTO DE LA CURISCADA
148,685	13,500	0,500			PIEDRA DIVISION ASTURIAS-GALICIA
149,285	14,100	0,600			ALTO DEL ACEBO. Café Bar “A Casa do Acebo”
151,385	16,200	2,100			CABREIRA
152,385	17,200	1,000			O CASTRO (queda por debajo de El Camino)
153,485	18,300	1,100			FONFRIA (IGLESIA DE Santa María Magdalena)
3,800	20,100	1,800			ALTO MONTE PENOUCOS
155,285	20,100	0,000			BARBEITOS (MESON CATRO VENTOS)
156,085	20,900	0,800			ALTO SIERRA DE FOLLABAL
156,685	21,500	0,600			SILVELA (CRUZAR LA CARRETERA)
157,085	21,900	0,400			CAPILLA DE SANTA BARBARA
158,985	23,800	1,900			QUEIXADOIRO
159,485	24,300	0,500			PARADANOVA (Capilla de la Santa Cruz)
160,035	24,850	0,550			CRUCE CON CAMINO DE LA GRANJA
161,225	25,550	0,700			FIN DE SUBIDA
162,415	25,550	0,700			CRUZAR LA CARRETERA LU-701
162,865	26,700	0,450			FONSAGRADA

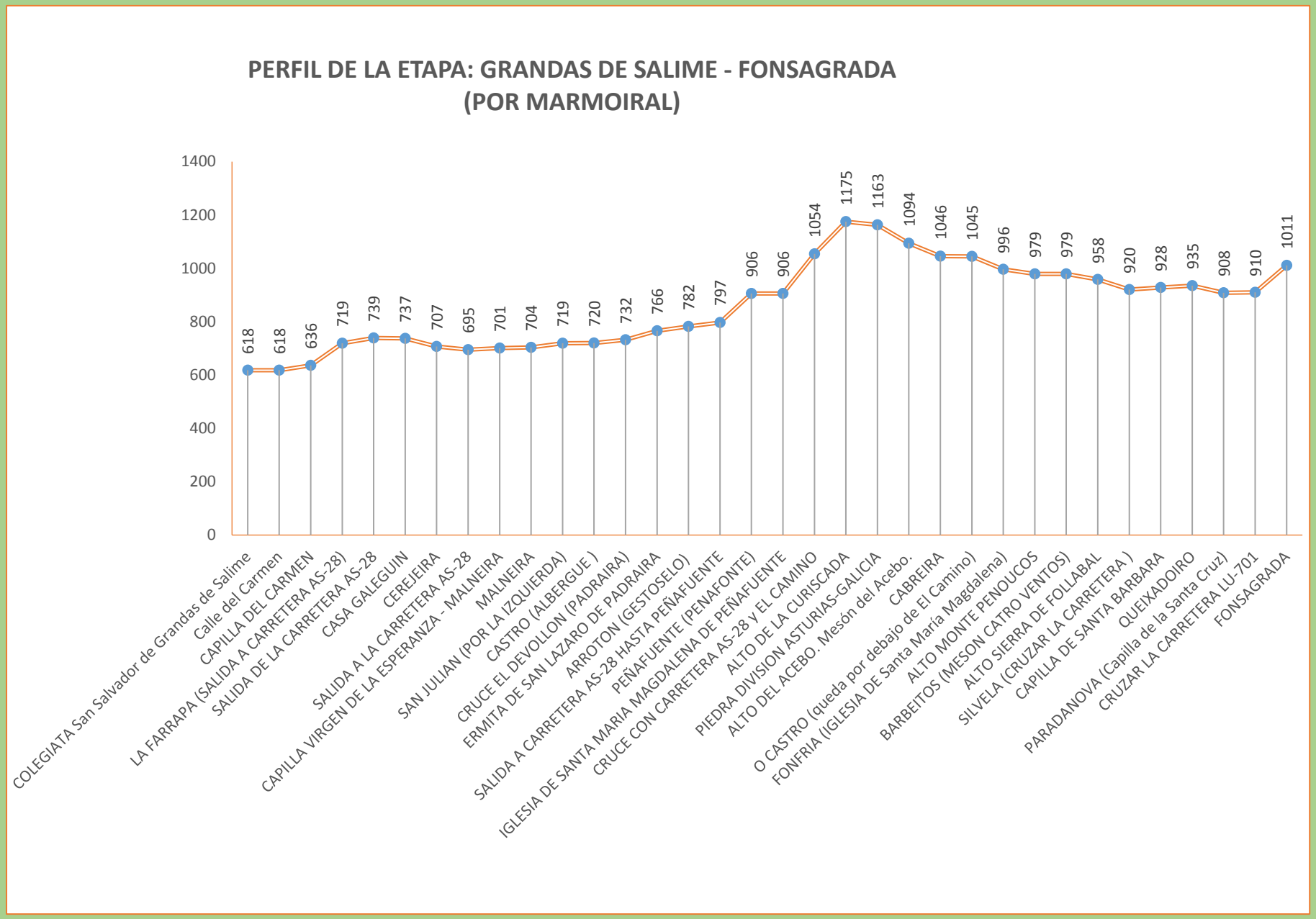
PERFIL DE LA ETAPA: GRANDAS DE SALIME - FONSAGRADA
(POR MARMOIRAL)
1400
1200
1000
800
600
400
200
0
618
618
636
719
739
737
707
695
701
704
719
720
732
766
782
797
906
906
1054
1175
1163
1094
1046
1045
996
979
979
958
920
928
935
908
910
1011
COLEGIATA San Salvador de Grandas de Salime
Calle del Carmen
CAPILLA DEL CARMEN
LA FARRAPA (SALIDA A CARRETERA AS-28)
SALIDA DE LA CARRETERA AS-28
CASA GALEGUIN
CEREJEIRA
SALIDA A LA CARRETERA AS-28
CAPILLA VIRGEN DE LA ESPERANZA - MALNEIRA
MALNEIRA
SAN JULIAN (POR LA IZQUIERDA)
CASTRO (ALBERGUE)
CRUCE EL DEVOLLON (PADRAIRA)
ERMITA DE SAN LAZARO DE PADRAIRA
ARROTON (GESTOSELO)
SALIDA A CARRETERA AS-28 HASTA PEÑAFUENTE
PEÑAFUENTE (PENAFONTE)
IGLESIA DE SANTA MARIA MAGDALENA DE PEÑAFUENTE
CRUCE CON CARRETERA AS-28 y EL CAMINO
ALTO DE LA CURISCADA
PIEDRA DIVISION ASTURIAS-GALICIA
ALTO DEL ACEBO. Mesón del Acebo.
CABREIRA
O CASTRO (queda por debajo de El Camino)
FONFRIA (IGLESIA DE Santa María Magdalena)
ALTO MONTE PENOUCOS
BARBEITOS (MESON CATRO VENTOS)
ALTO SIERRA DE FOLLABAL
SILVELA (CRUZAR LA CARRETERA)
CAPILLA DE SANTA BARBARA
QUEIXADOIRO
PARADANOVA (Capilla de la Santa Cruz)
CRUZAR LA CARRETERA LU-701
FONSAGRADA

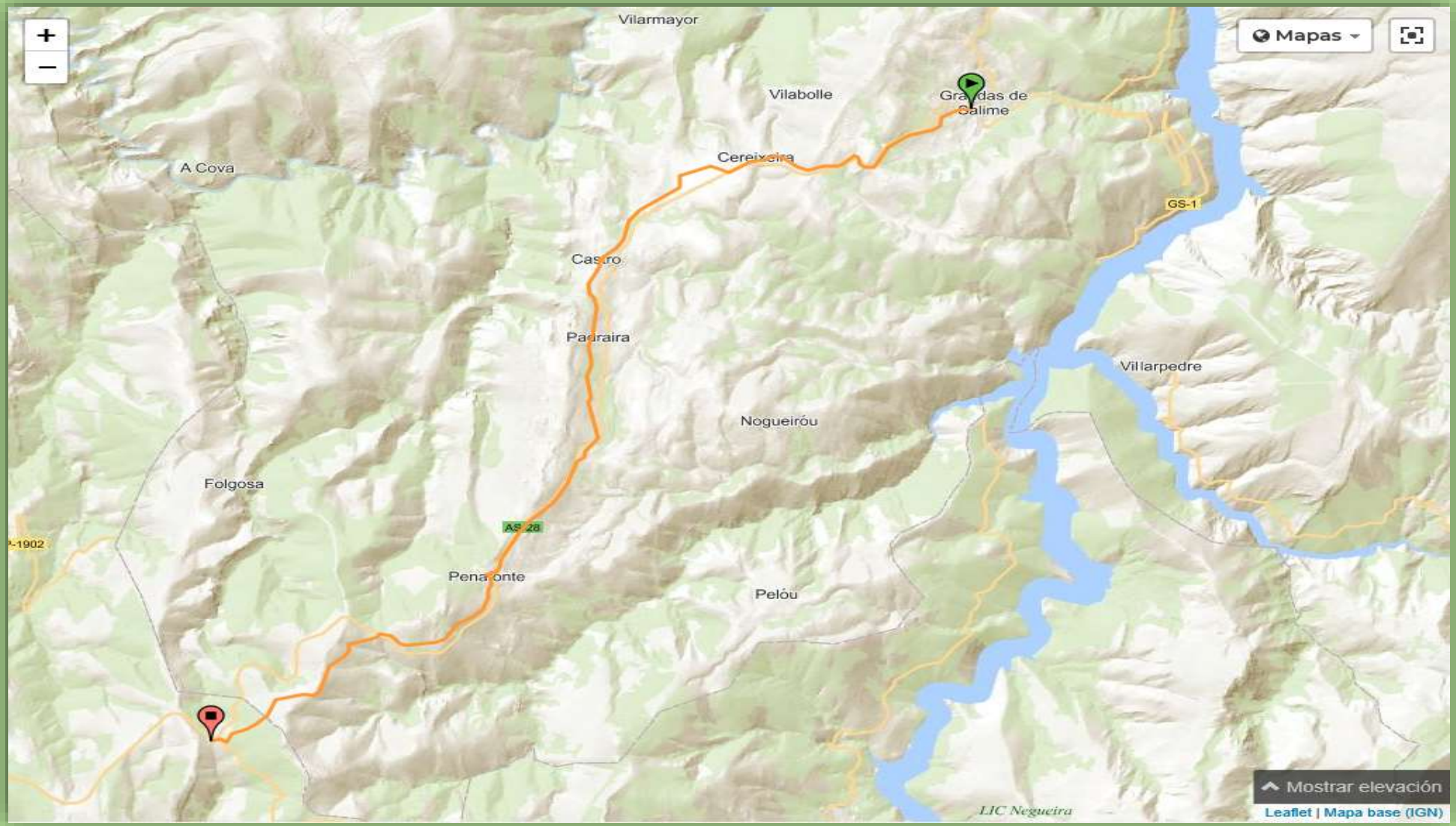

Ruta desde Grandas de Salime al Alto del Acebo

Puede descargar y seguir la ruta desde Wikiloc: https://es.wikiloc.com/rutas-senderismo/camino-primitivo-grandas-de-salime-meson-acebo-11-08-2016-14526471

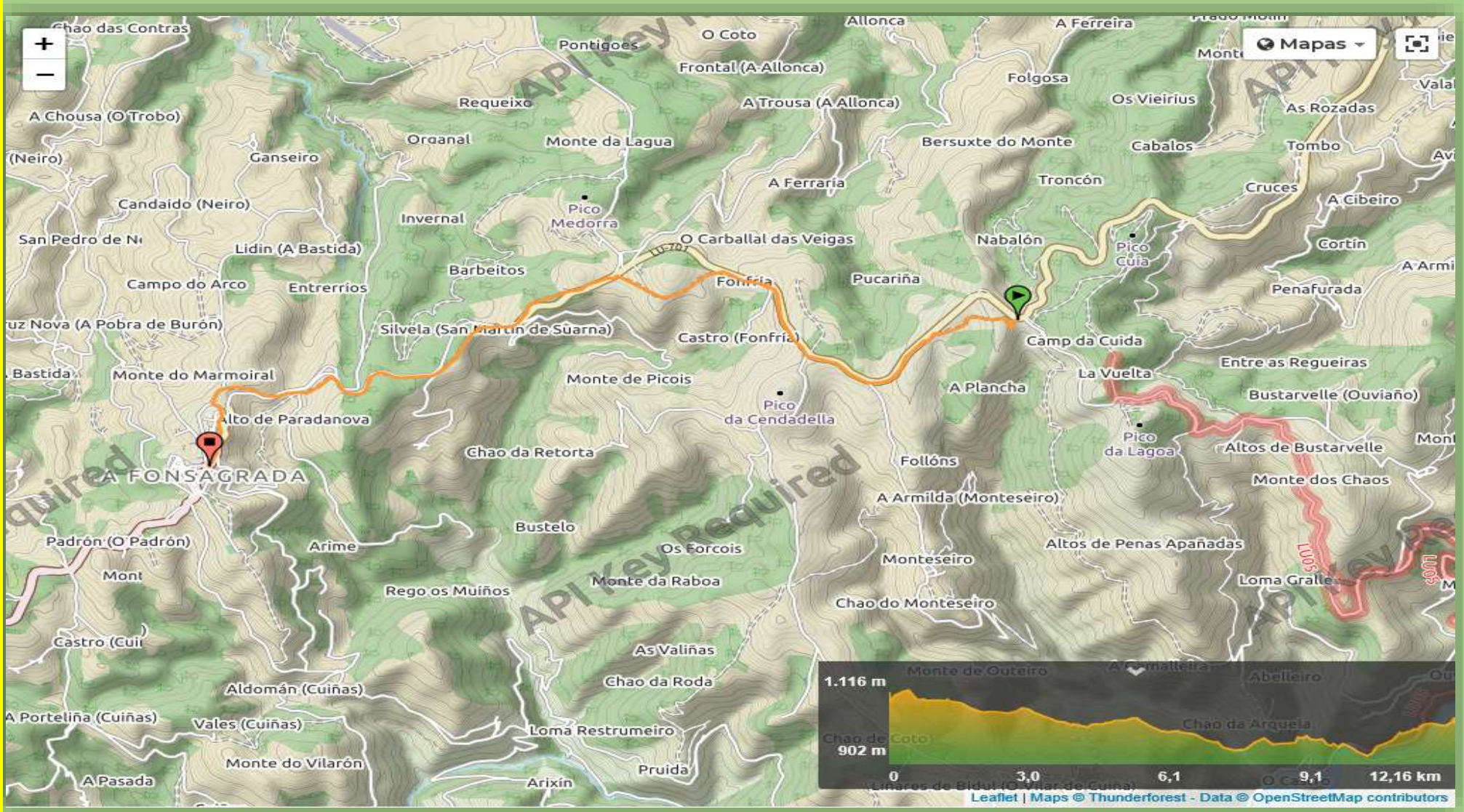

Ruta desde El Acebo por Marmoiral a Fonsagrada

Puede descargar y seguir la ruta desde Wikiloc: https://es.wikiloc.com/rutas-senderismo/camino-primitivo-o-acebo-fonsagrada-12-08-16-14526458

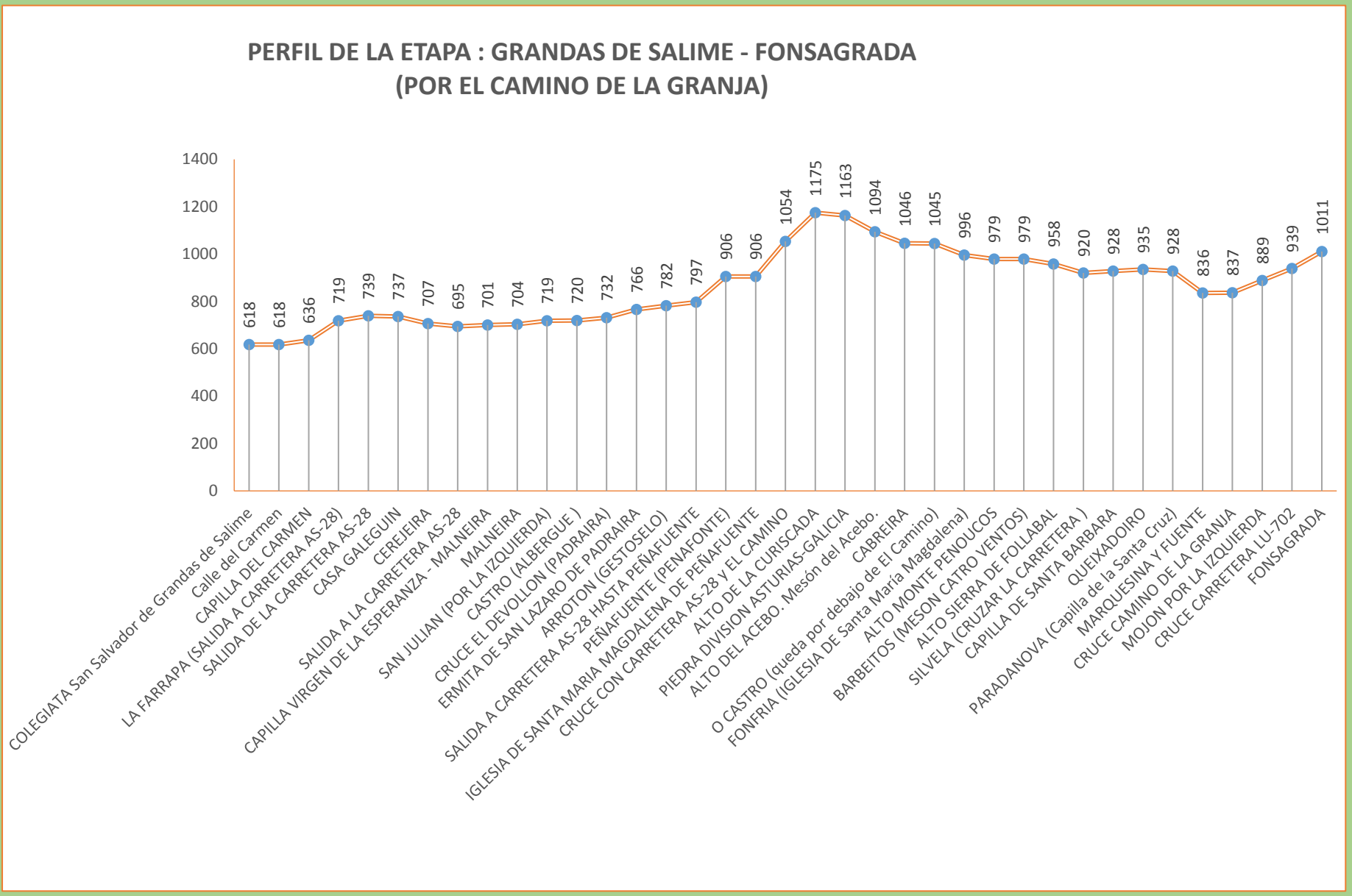
PERFIL DE LA ETAPA : GRANDAS DE SALIME - FONSAGRADA
(POR EL CAMINO DE LA GRANJA)
1400
1200
1000
800
600
400
200
0
618
618
636
719
739
737
707
695
701
704
719
720
732
766
782
797
906
906
1054
1175
1163
1094
1046
1045
996
979
979
958
920
928
935
928
836
837
889
939
1011
COLEGIATA San Salvador de Grandas de Salime
Calle del Carmen
CAPILLA DEL CARMEN
LA FARRAPA (SALIDA A CARRETERA AS-28)
SALIDA DE LA CARRETERA AS-28
CASA GALEGUIN
CEREJEIRA
SALIDA A LA CARRETERA AS-28
CAPILLA VIRGEN DE LA ESPERANZA - MALNEIRA
MALNEIRA
SAN JULIAN (POR LA IZQUIERDA)
CASTRO (ALBERGUE)
CRUCE EL DEVOLLON (PADRAIRA)
ERMITA DE SAN LAZARO DE PADRAIRA
ARROTON (GESTOSELO)
SALIDA A CARRETERA AS-28 HASTA PEÑAFUENTE
PEÑAFUENTE (PENAFONTE)
IGLESIA DE SANTA MARIA MAGDALENA DE PEÑAFUENTE
CRUCE CON CARRETERA AS-28 Y EL CAMINO
ALTO DE LA CURISCADA
PIEDRA DIVISION ASTURIAS-GALICIA
ALTO DEL ACEBO. Mesón del Acebo.
CABREIRA
O CASTRO (queda por debajo de El Camino)
FONFRIA (IGLESIA DE Santa María Magdalena)
ALTO MONTE PENOUCOS
BARBEITOS (MESON CATRO VENTOS)
ALTO SIERRA DE FOLLABAL
SILVELA (CRUZAR LA CARRETERA)
CAPILLA DE SANTA BARBARA
QUEIXADOIRO
PARADANOVA (Capilla de la Santa Cruz)
MARQUESINA Y FUENTE
CRUCE CAMINO DE LA GRANJA
MOJON POR LA IZQUIERDA
CRUCE CARRETERA LU-702
FONSAGRADA

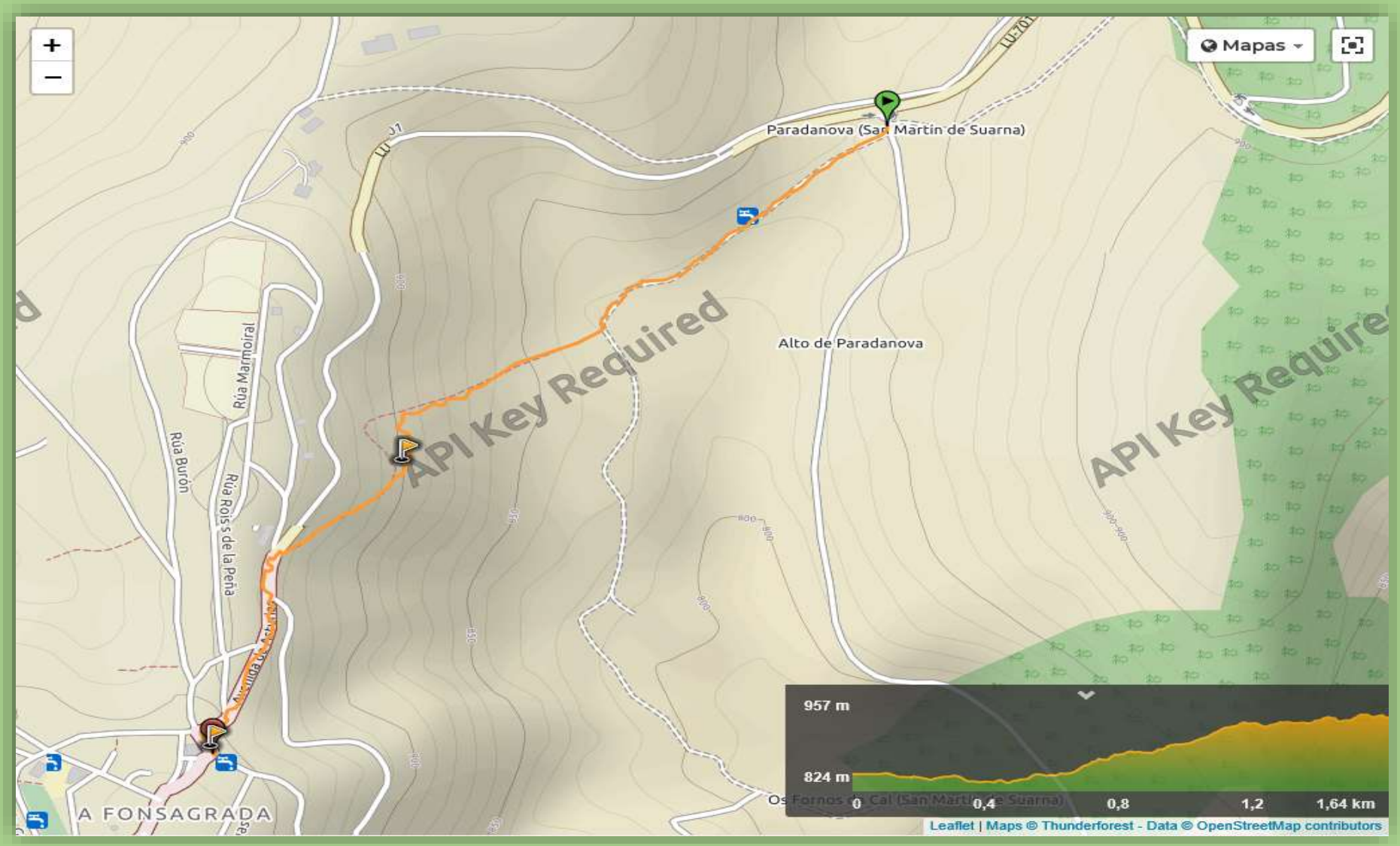

Ruta desde Paradanova por el Camino de La Granja a Fonsagrada

Puede descargar y seguir la ruta desde Wikiloc: https://es.wikiloc.com/rutas-a-pie/paradanova-fonsagrada-30668363

COMER Y DORMIR EN LA MISMA RUTA DEL CAMINO

DONDE COMER

1. **SAN JULIAN. CASA SAN JULIAN. APARTAMENTOS RUSTICOS y RESTAURANTE POLAVILA**
   En la carretera AS-28. Cuando salga de la arboleda y poco antes de dirigirse hacia Castro. Tiene que bajar a la carretera general y seguir el indicador de San Julián para llegar al establecimiento.
   Teléfono: 690333017
   https://sanjulianrurales.com/

2. **CASTRO. ALBERGUE JUVENIL (CERRADO)**
   En la entrada de la localidad por el mismo Camino.
   Teléfono:

3. **EL ACEBO (O ACEVO). CAFÉ-BAR- "A CASA DO ACEBO"**
   En el Alto del Acebo.
   Teléfono: 643186325

4. **BARBEITOS. MESON CUATRO VIENTOS.**
   Según se viene por el Camino, al otro lado de la carretera LU-701.
   Martes y miércoles cerrado por las tardes/noche
   Teléfono: 982340151 // 639267969
   http://catroventos.es/

5. **FONSAGRADA. RESTAURANTE CANTABRICO**
   En la Avenida de Galicia, nº 7
   Teléfono: 982340135
   restaurantecantabrico@gmail.com
   http://www.paxinasgalegas.es/el-cantabrico-153827em.html#

6. **FONSAGRADA. PULPERIA O CANDAL**
   En la calle Rois de la Peña, nº 21
   Teléfono: 982340061
   http://www.pulperiacandal.com/

7. **FONSAGRADA. RESTAURANTE LA PARRILLA**
   En la Avenida de Asturias, nº 36
   Teléfono: 982340084
   http://www.turismo.gal/recurso?cod_rec=1329&ctre=142

8. **CARRETERA DE FONSAGRADA A LUGO KM. 3,9 - RESTAURANTE - O PIÑEIRAL-**
   Salga de Fonsagrada por El Camino y sígalo hasta al cruce de la carretera en la Fonte do Pastizal. En este punto, puede seguir por la izquierda de la carretera (no recomendable), o seguir por la senda del camino hasta el indicador que encontrará en el mismo Camino.
   Comida tradicional. Especialidades Pulpo a la Feira y Carnes de la zona a la brasa.
   Teléfono: 982340350 // 606165752
   http://www.opineiral.com/

VER OTROS ESTABLECIMIENTOS EN LAS CERCANIAS DEL CAMINO
Página Web del Ayuntamiento de Fonsagrada:
http://es.afonsagrada.org/que-hacer-en-fonsagrada/#

DONDE DORMIR

1. **SAN JULIAN. CASA SAN JULIAN. APARTAMENTOS RUSTICOS y RESTAURANTE POLAVILA**
   En la carretera AS-28. Cuando salga de la arboleda y poco antes de dirigirse hacia Castro. Tiene que bajar a la carretera general y seguir el indicador de San Julián para llegar al establecimiento.
   Teléfono: 690333017
   https://sanjulianrurales.com/

2. **CASTRO. ALBERGUE JUVENIL (CERRADO)**
   En la entrada de la localidad por el mismo Camino.
   Teléfono:

3. **CASTRO. CASA FERREIRO**
   Pasando el Albergue Juvenil y la casa del Crego.
   Abre todo el año
   Teléfono: 679731294
   www.casaldeaferreiro.com

4. **CASTRO. HOTEL RURAL CASTRO CHAO SAMARTIN *****
   Al final de Castro
   Teléfono: 985627267 // 699943059 // 689142138
   No tiene página web.

5. **BARBEITOS. APARTAMENTOS "OLLADAS DE BARBEITOS"**
   Cuando comienza la bajada del monte Penoucos hacia la carretera, los apartamentos los verá por la derecha del Camino, pero no tiene acceso directo. Tiene que llegar a la carretera y seguir por la derecha hasta la carretera que lleva a los Alojamientos.
   Teléfono.: 665156698
   https://www.olladasdebarbeitos.com/

6. **FONSAGRADA. PENSION CASA MANOLO**
   Calle Burón, nº 38 -
   Teléfono:982340408 // 626009979
   http://www.pension-casamanolo.es/contact.php

7. **FONSAGRADA. PENSION CASA CUARTEL DE FONSAGRADA**
   (El antiguo cuartel de la Guardia civil en la localidad espléndidamente restaurado)
   Avda. de Asturias, nº19.
   Teléfono: 678510804 // 678510803

8. **FONSAGRADA. ALBERGUE CASA CUARTEL DE FONSAGRADA**
   (El antiguo cuartel de la Guardia civil en la localidad espléndidamente restaurado)
   Avda. de Asturias, nº19.
   Teléfono: 678510804 // 678510803

9. **FONSAGRADA. ALBERGUE PRIVADO CANTABRICO**
   Rua Ron, nº 5
   Teléfono: 982350035 // 982340036 // 669747560
   http://cantabricofonsagrada.com/

10. **FONSAGRADA. HOSTAL - PENSION CANTABRICO**
Rua Ron, nº 5
Teléfono: 982350035 // 982340036 // 669747560
http://cantabricofonsagrada.com/

11. **FONSAGRADA. CASA MARENTES. Apartamento.**
En el mismo Camino Primitivo. Es la casa que divide la calle por la izquierda de la iglesia de Santa María. Por su derecha está el Albergue Público. Es un apartamento totalmente equipado y con wifi gratis en una casa de más de un siglo de antigüedad.
Rúa Mayor, nº 8 .
Teléfono: 646930547
https://casatoiran.es/casa-marentes/

12. **FONSAGRADA. ALBERGUE PUBLICO RAMON RODRIGUEZ (CASA PASARIN)**
Calle San Roque, nº2. Al lado de la iglesia.
Teléfono:699776572 // 699153745
http://www.caminodesantiago.gal/es/descubre/el-camino-en-la-actualidad/la-red-de-albergues-publicos

13. **FONSAGRADA. PENSION "A CASA CAMPILLO"**
Calle Mayor, 15
Después de dejar la Iglesia de Santa María. Escasos 100 metros más delante.
Teléfono: 630347224

14. **FONSAGRADA. HOTEL PORTICO ***
Calle Mayor, 26
Después de dejar la Iglesia de Santa María. Escasos 100 metros más delante.
Teléfono: 630347224
https://hotelportico.es/

15. **PADRON. CASA DA LEMBRANZA**
Alojamiento rural privado. Poco después de la iglesia de Padrón. En el mismo Camino.
Lugar de Padrón, nº 11
Teléfono: 982340360 // 695021386 // 620744800.
https://www.casadalembranza.com/

16. **CARRETERA DE FONSAGRADA A LUGO KM. 3,9 - ALBERGUE - PENSION - O PIÑEIRAL-**
Salga de Fonsagrada por El Camino y sígalo hasta al cruce de la carretera en la Fonte do Pastizal. En este punto, puede seguir por la izquierda de la carretera (no recomendable), o seguir por la senda del camino hasta el indicador que encontrará en el mismo Camino.
Excelente equipamiento y servicios. Zona para animales. Zonas Verdes.
Teléfono: 982340350 // 606165752
http://www.opineiral.com/

VER OTROS ESTABLECIMIENTOS EN LAS CERCANIAS DEL CAMINO
Página Web del Ayuntamiento de Fonsagrada:
http://es.afonsagrada.org/que-hacer-en-fonsagrada/#

TELEFONOS DE INTERES

GRANDAS DE SALIME		
Ayuntamiento	985627021	
Albergue de Peregrinos en Castro	CERRADO	
Oficina de Turismo	985627243	
Centro de Salud	985627043	112
Farmacia	985627047	
Parada de Taxis	985627092	699060800
Policía Local	985627059	679407010
Guardia Civil	985627035	
Autobuses ALSA desde Grandas a Oviedo (1)	https://www.alsa.es/horarios-autobuses	

FONSAGRADA

Ayuntamiento	982340000	982340025
Albergue Publico de Peregrinos Casa Pasarin	699776572	699153745
Albergue de Peregrinos Casa Cuartel (Privado)	678510804	678510803
Albergue de Peregrinos Cantábrico (Privado)	982350035	669747560
Albergue de Peregrinos O Piñeiral (Privado)	982340350	606165752
Oficina de Turismo	982340504	
Centro de Salud (061 - 112)	982350005	982350006
Farmacia	982340022	982340014
Parada de Taxis	982357247	982340217
Parada de Taxis (Antonio)	686980583	982350050
Parada de Taxis	982340001	982340107
Policía Local	982340000	
Guardia Civil	982340004	
Autobuses Her-Vey. Línea desde Fonsagrada a Cadavo - Castroverde - Lugo	http://www.her-vei.com/	

Desde Fonsagrada hacia Grandas de Salime, no hay línea de Autobuses.
Tiene que utilizar transporte en Taxi.

RECORRIDO DE LA ETAPA
IGLESIA (ANTIGUA COLEGIATA) DE SAN SALVADOR. Km: 0,00

Parte posterior de la iglesia parroquial (antigua Colegiata) de San Salvador.
Este templo tiene referencias históricas desde el siglo XII.
En el pequeño museo de la iglesia se guardan algunas figuras
de la antigua iglesia de Salime, hoy bajo las aguas del embalse y antiguo lugar de paso del Camino Primitivo.

La concha indicadora del Camino

⇨ **CALLE DEL CARMEN.: 0.100 Km.**

Casa de Román (Siglo XVIII) con su capilla de la Inmaculada.

Cruce la carretera AS-28

⇨ **CAPILLA DEL CARMEN: 0.200 Km.**

Gallina observadora

Gallinero

11 05 2019

11 05 2019

11 05 2019

11 05 2019

Capilla de El Carmen

Capilla de El Carmen: Siglo XVIII

11 05 2019

11 05 2019

⇨ **LA FARRAPA. SALIDA A CARRETERA AS-28: 0,600 Km.**

11/08/2016

La larga figura del peregrino.

Puede echar un vistazo a lo que va dejando atrás.

En la distancia, algo aumentado, caserío de Buspol

Grandas de Salime

11 05 2019

11 05 2019



11 05 2019

Siga la indicación de la flecha

11 05 2019

11 05 2019

11 05 2019

11 05 2019

50
11 05 2019

PRECAUCIÓN:
TRAMO COMÚN
CON AS-28
11 05 2019

La Farrapa

⇨ **SALIDA DE LA CARRETERA AS-28: 0,900 Km.**

11/08/2016

11 05 2019

Precaución para no golpearse con las señales de tráfico.

AL finalizar la bionda, debe cruzar hacia la marquesina del otro lado.

Cruce hacia la marquesina

Si mira por su derecha en este punto verá esta inesperada construcción.

Guarde precaución hasta alcanzar la puerta de la fábrica.

Ahora caminará con más protección.

Continúe hasta el final de esta pista asfaltada.

En este punto deberá cruzar la carretera al lado contrario.

Guarde mucha precaución al cruzar al otro lado.

Guarde mucha precaución al cruzar al otro lado

Aquí cruzará la carretera y caminará brevemente por un tramo entre el bosque que ve para volver de nuevo a la misma carretera.

Es una pequeña área de descanso con una fuente que no tiene agua.

Fuente de agua. Dependiendo de la época del año podrá surtirse o no de agua.

30 12 2017

30 12 2017

Cruce con mucha precaución al otro lado de la carretera

Antes de llegar a la curva, deberá saltar la bionda y volver a cruzar la carretera. AS-28.

A la altura de las dos señales deberá cruzar la carretera de nuevo.

Deberá saltar en este punto la bionda para cruzar

Mucha precaución cuando cruce

Aquí deja la carretera AS-28.

Guarde precaución al cruzar.

11 05 2019

11/08/2016

⇨ **CASA GALEGUIN: 0,700 Km.**

11 05 2014

11 05 2014

11 05 2019

11 05 2019

A la vista el caserío de Cerejeira



Señalado el Albergue de Castro (CERRADO)

11 08 2016

11 05 2019

Lajas de pizarra, para múltiples usos en viviendas

11 05 2018

11 05 2018

11/08/2016

CASA
GALEGUIN
11/08/2016

⇨ **CEREJEIRA: 0,400 Km.**

CEREJEIRA a la vista

11 05 2019

11/08/2016

11 05 2019

11 05 2019

11 05 2019

11 05 2019

11 05 2019

11 05 2019

11 05 2018

HA CERRADO
11 05 2019

BAR TIENDA
Schweppes
CASA FEDERICO
HA CERRADO
BAR
TIENDA
Sellamos
Credenciales
11 05 2019

⇨ **SALIDA A LA CARRETERA AS-28: 0,500 Km.**

Recogiendo los rayos del Sol.

150 m
11.05.2019

11.05.2019

11 05 2019

11 05 2019

11 05 2019

HA CERRADO
11 05 2019

- ⇨ **CAPILLA VIRGEN DE LA ESPERANZA – MALNEIRA: 1,000 Km.**
- ⇨ **MALNEIRA: 0,100 Km.**

¿Cuántas señales sobran?

11 05 2010

11 05 2019

11 05 2019

11 05 2019


11/08/2016

11 05 2018

11/08/2018

11 05 2019

11 05 2019

11 05 2019

11 05 2019

11 05 2019

11 05 2019

11 05 2019

11 05 2019

11 05 2019

11 05 2019

Gallo

Gallina

Llega a la Capilla de la Virgen de la Esperanza de Malneira

Capilla de la Nuestra Señora de La Esperanza de Malneira del siglo XVIII

Camino de Santiago
CAPILLA DE LA ESPERANZA
DE MALNEIRA
Anterior al siglo XVIII

11/08/2016

⇨ **SAN JULIAN (POR LA IZQUIERDA): 0,600 Km.**

11/08/2016

11 05 2019

11 06 2019

11 05 2019

11 05 2019

11/08/2016

11 05 2019

11 05 2019

11/08/2016


11 05 2019

11/08/2016

11 05 2019

11 05 2019

San Julián por la carretera

11/08/2016

11 05 2019

⇨ **CASTRO (ALBERGUE): 0,300 Km.**

11 05 2019


ALBERGUE
CERRADO
11 05 2019

Albergue de Castro

Capilla de Santa Bárbara y San Martín

11 05 2019

11 05 2019

En el Camino, no corra, pare a contemplar y oler las flores.

11 05 2019

11/08/2016

Por la calle de enfrente se va al Castro del Chao Samartin.

Por ésta continúa El Camino

11 05 2019

11 05 2019

11 05 2019

11/08/2016

11/08/2016

11 05 2019

_Guarde Precaución al cruzar la carretera.

⇨ **CRUCE EL DEVOLLON (PADRAIRA): 0,200 Km.**

11 05 2019

11 05 2019

11 05 2019

11 05 2019

11-05-2019

11/08/2016

11 05 2019

11 05 2019

11 05 2019

11 05 2019

11 05 2019

11 05 2019

11/08/2016

11 05 2019

11 05 2019

11 05 2019

11 05 2019

11 05 2019


11/08/2016

⇨ **ERMITA DE SAN LAZARO DE PADRAIRA: 0,800 Km.**

11 05 2019

11 05 2019

11 05 2019

11 05 2019

11 05 2019

11 05 2019

11 05 2019

11 05 2019

11 05 2019

Ermita de San Lázaro de Padraira

Ermita de San Lázaro de Padraira

⇨ **ARROTON (GESTOSELO): 1,300 Km.**

11 05 2019

11 05 2019

11 05 2019

11 05 2019

11 05 2019

11 05 2019

11 05 2019

11 05 2019

11/08/2016

11 05 2019

La ayuda de otros peregrinos.

¡BUEN CAMINO!!!

Cruce la carretera y continúe por la senda de tierra donde se sitúa el mojón.

Guarde mucha precaución al cruzar la carretera.

⇨ **SALIDA A CARRETERA AS-28 HASTA PEÑAFUENTE: 0,300 Km.**

Atienda la indicación del mojón.

Debe continuar por la pequeña senda junto a la bionda.

30 12 2017

30 12 2017

30 12 2017


30 12 2017

30 12 2017

11 05 2018

Este año (2017) ha habido bastante sequía y hay que ayudar al ganado con forraje.

También podrá ver las serranías cercanas que corresponden a tierras de ambas comunidades Asturias y Galicia.

30 12 2017

30 12 2017

30.12.2017

AS-28
5 Pto. del Acebo
19 FONSAGRADA
AS-28
GRANDAS 8
DE SALIME
11 05 2019

⇨ **PEÑAFUENTE (PENAFONTE): 1,800 Km.**

Hacia Penafonte. Por favor emplee todo lo que pueda la senda por el interior de la bionda.

Guarde mucha precaución, pues no hay arcén protector.

Hay una pequeña senda por el lado izquierdo de la bionda. Camine por ella mientras pueda.

11 05 2019

11 05 2019

11 05 2019

11 05 2019

11 05 2019

11 05 2019

11 05 2019

11 05 2019

11 05 2019

11 05 2019

PELOU
MONTESEIRIN
GRANDE
MONTESEIRIN
PEQUEÑO
50
11 05 2019

11 05 2019

11 05 2019

11 05 2019

11 05 2019

11 05 2019

11 05 2019

11 05 2019

11 05 2019

11 05 2019

11 05 2019

11 05 2019

Camino
de
Santiago
11 05 2019

11 05 2019

11 05 2019

PENAFONTE
11 05 2019

11 05 2019

11/08/2016

Cuando cruce la carretera tendrá a la vista la iglesia de Peñafuente hasta donde deberá llegar para continuar el Camino.

Guarde precaución. Pueden venir vehículos por su espalda.

Tome el primer desvío por la derecha.

Guarde precaución ya que puede bajar algún vehículo

11 05 2019

15 04 2023

11 05 2019

11/06/2016

Por la derecha: Iglesia y fuente
De frene sigue el Camino.

⇨ **IGLESIA DE SANTA MARIA MAGDALENA DE PEÑAFUENTE: 0,000**

Cartel informador sobre la iglesia de Santa María Magdalena de Penafonte.

Momento para protegerse del Sol y reponer líquidos en su fuente.

O descansar en el atrio de la iglesia.

Fuente y lavadero de Penafonte.

En verano agua fresca y de muy agradable temperatura en invierno.

La protección de su fuente

Si hace calor rellene su cantimplora antes de continuar el Camino.

⇨ **CRUCE CON CARRETERA AS-28 y EL CAMINO: 1,800 Km.**


30.12.2017

30.12.2017

Ánimo empieza un tramo un tanto cuestudo.

30 12 2017

30 12 2017

Cuesta que … "cuesta"

Cuando pueda, eche una mirada hacia atrás

Buscando el Alto de Buspol desde donde se veía el lugar donde están ahora

11/08/2016

11/08/2016

Preparando la señal que le guía en todo el Camino.

Muchos quieren que otros no se pierdan.

Muchos quieren que otros no se pierdan.

¡¡¡ BUEN CAMINO!!!

11/08/2016

11/08/2016

11 05 2019

11 05 2019

BUSTELO del CAMIN ultimo caserío en tierra astur

Señalada la senda por donde subirá hacia el Alto del Acebo

11 05 2019

11 05 2019

Por su derecha, si quiere tener buenas vistas puede subir hasta los generadores eólicos.

No es por donde sigue El Camino. Tendrá que volver a este punto.

Bajando desde los generadores.

Cruce la carretera AS-28 Guarde Mucha precaución.

⇨ **ALTO DE LA CURISCADA (CAMIN GRANDE): 1,400 Km**

Cruce la carretera AS-28 Guarde Mucha precaución.

Cruce la carretera AS-28 Guarde Mucha precaución.

Vaya hacia la portilla.

11/08/2016

11 05 2019

Una mirada atrás

Una mirada atrás

Una mirada atrás

Una mirada atrás

Una mirada atrás

11 05 2019

11 05 2019

11 05 2019

11 05 2019

11 05 2019

11 05 2019

11 05 2019

11/08/2016

En este mojón deben rascarse las vacas … bastante.

11 05 2019

11 05 2019

Continúe de frente.
Por la izquierda se baja hacia Bustelo del Camin.

Una mirada atrás

11 05 2019

11 05 2019

Por su izquierda: más generadores eólicos

⇨ **PIEDRA DIVISORIA ASTURIAS-GALICIA: 0,500 Km.**

11 05 2019

11/08/2016

11 05 2019

11/08/2016

11 05 2019

11 05 2019

11 05 2019

11 05 2019

31 05 2025

Último mojón en tierra astur

Aquí se unen Asturias y Galicia

CUANDO ESTABA LA ANTERIOR PLACA

Ya no verá la placa.

Ya no verá la placa.

Linde entre el Principado de Asturias y la Comunidad de Galicia (Benvidos)

En El Camino no hay fronteras

CIERRE ESTE DOCUMENTO Y ABRA EL DEL TRAMO SEGUNDO
ALTO DEL ACEBO - FONSAGRADA