GUIA VISUAL DEL CAMINO PRIMITIVO

Esta guía está realizada por José Miguel Hernández Muñiz y su hija Sonia Hernández García desde Asturias (España) para el mundo.
Ambos hemos realizado El Camino Primitivo en Agosto del año 2016 y queremos ayudar a su divulgación.

Cualquier persona / institución, etc. puede realizar aportaciones con los datos que considere contribuyen a enriquecer El Camino y así mantener vivo el espíritu del mismo.

Esta guía se mantendrá actualizada y para ello se irá pisando periódicamente El Camino, mientras queden fuerzas, y sumando las aportaciones que realicen otras personas.

Esta guía y su contenido son gratuitos y de libre difusión no comercial. Por lo tanto, quien la posea la puede divulgar no comercialmente para que otras personas puedan beneficiarse de su contenido.

Para facilitar cualquier información que complete la misma, o solicitar su envío, se pueden dirigir al correo electrónico siguiente:

guiavisualdelcaminoprimitivo@gmail.com

En este documento verá una serie de símbolos y señales que le agrupamos en el cuadro siguiente con su significado

SIMBOLOS Y SEÑALES	
	Ruta del Camino Oficial
	Ruta Alternativa que acaba en el Camino Oficial
	No siga por ese camino
	Fuente de Agua pública
	Puede sellar la credencial
	Pulse sobre el enlace para cambiar de página
	Guarde precaución. Más triángulos, más precaución.
	No es una señal para peregrinos. Es una señal de tráfico que indica a los conductores de vehículos que hay peregrinos en la calzada o cruzando la carretera cerca de la señal.

ETAPA DEL CAMINO PRIMITIVO
FONSAGRADA – O CADAVO (BALEIRA)

EN DOS TRAMOS:
TRAMO PRIMERO: FONSAGRADA-PARADAVELLA
TRAMO SEGUNDO: PARADAVELLA- O CADAVO (BALEIRA)

TRAMO SEGUNDO

RESUMEN *(V.4.6)*

Esta etapa, tiene un recorrido con bastantes sube y baja y vuelve a subir que gracias a los esfuerzos ya realizados hasta ahora le permitirá afrontarla con seguridad. Es la última etapa que encontrará con similar dificultad en lo que queda de recorrido hasta Santiago.

Las etapas que encontrará a partir de ésta tendrán algún tramo que presente alguna dificultad y su caminar será por tramos menos cuestudos y más llanos.

En esta etapa pasará por un lugar histórico al final de un alto, Montouto, que luce un antiguo hospital real de peregrinos algo (bastante) descuidado.

En este lugar se une el camino que viene también desde Fonsagrada por Puebla de Burón, camino original que ha cedido su prevalencia por el actual sin saber muy bien la razón de ello.
Es una etapa que tiene dos partes diferenciadas. Una primera hasta Paradavella a la que se llega tras un cruzar y volver a cruzar la misma carretera un sinfín de veces hasta que empiece a subir hacia el Hospital de Montouto y la segunda parte desde Paradavella hasta Cadavo Baleira que se vuelve más sube y baja, por lugares que no olvidará sin duda alguna.

Recomendación para esta Etapa*:*
Si el día se espera caluroso o bastante soleado, madrugue para hacer los tramos más soleados lo más pronto posible. Protéjase de calor y tenga en cuenta que son pocos los puntos donde podrá reponer líquidos. Emplee sombrero y pañuelo o fular protector para el cuello.

La etapa tiene un recorrido de aproximadamente 26 Km. Partirá de Fonsagrada desde la Fuente Sagrada de Santa Maria, al lado de la parte trasera de la iglesia del mismo nombre, o desde la misma iglesia. Subirá por la calle Mayor y se dirigirá a la Avenida de Galicia.

- *Cruzará la carretera LU-530 por primera vez a la altura de la gasolinera que encontrará y seguidamente después de un pequeño bar, **O Atallo** seguirá por la calle que se forma junto con el edificio que está enfrente y continúe hacia abajo hasta volver a encontrar la carretera LU-530 por la que seguirá ya camino de Padrón.*
- *A poco metros de la salida de la ciudad hay una pequeña zona ajardinada y podrá oír una música tranquila que le anima a parar un momento en el pequeño refugio creado por **José Manuel**, vecino de la zona. En la finca aledaña podrá tomar (gratuitamente o dejar su voluntad) un café y otras viandas que le permitirán continuar el Camino.*
- *En la pequeña localidad de **Padrón**, cruzará la localidad caminando junto a su **iglesia dedicada a San Juan**. Tiene una fuente al lado mismo del Camino delante de la iglesia.*
- *Continuará su Camino y volverá a salir a la misma carretera. Junto al cruce con la carretera a Carracedo hay un mojón que le indica cruzar de nuevo la carretera hacia el otro lado.*
- *Cruzará la carretera en dirección al Camposanto. Volverá su andar por sendas camineras con pocos tramos protegidos del astro rey.*
- *De nuevo volverá a contactar con la misma carretera que ha cruzado anteriormente y caminará por una senda paralela a la carretera hasta llegar a una zona de descanso de ese lado de la carretera.*

Ha de prestar atención en este punto pues ha de cruzar de nuevo la carretea hacia el lado derecho, hágalo por:

Un camino señalizado, enfrente de la senda por la que va. Le permite cruzar por debajo la carretera. No se arriesgue a cruzar la carretera sin más.

- ***Cuando finalice el paso de la carretera,** enfrente tiene **la fonte do Pastizal** (fuente del Pastizal). **Preste atención** al salir del paso por debajo de la carretera si ha de ir hasta la fuente. Tiene una carretera delante del lugar donde se sitúa la fuente. Este será el único punto de aprovisionamiento de agua hasta que llegue a Paradavella (salvo que la necesite y la pida en cualquiera de las casas del recorrido hasta Paradavella).*

- *Caminará por una senda de buen caminar entre los montes, también desprotegida del astro rey. **Llegará al indicador del Albergue, pensión y restaurante O Piñeiral** y como no, poco más adelante, volverá a salir a la misma carretera. La cruzará y se internará por una senda muy bien protegida para volver a salir de nuevo a la misma carretera.*

- *Una vez cruce la carretera llegará, en un pequeño recorrido en cuesta, **al caserío de A Veiga**, antesala de la localidad de **Villardongo** que no verá hasta que inicie la "subida" hacia Piedrafitelas y siempre que eche una mirada por su izquierda hacia atrás.*

- *Una vez finalizada la "subida", llaneará un tramo que le permitirá coger fuerzas y llegará al cruce con la carretera local de Piedrafitelas que va hacia la carretera general que tantas veces a cruzado. A partir de aquí comenzará el ascenso, "suave", hacia el alto de Montouto. Encontrará una pequeña área de descanso que le brinda un espléndido mirador y reajustar su mochila.*

- *Llegará al caserío de* ***Montouto*** *(pasará por la parte alta del poblado) y poco después iniciará la subida al alto que corona la sierra do Hospital, más conocido para los caminantes como el Alto de Montouto.*

- *En el Alto se encuentra a la derecha del camino por el que ha alcanzado el Alto* ***la Capilla de Santiago.***

Fíjese en el campo situado detrás de la capilla: *Verá una agrupación de piedras que corresponden al* ***Dolmen (Pedras Dereitas)*** *de más de cuatro mil años. En la esplanada que se forma en el Alto, por su derecha están los restos reconstruidos del antiguo hospital real de peregrinos del siglo XIV.*

Visite este hospital y podrá hacerse una idea del conjunto de elementos que lo conforman. Este hospital, según se narra, fue donado por Pedro I de Castilla (El Cruel) en el siglo XIV y según otras fuentes, estuvo en funcionamiento hasta mediados del siglo XX.

Los peregrinos que hubieran hecho la ruta de Hospitales podrán comparar las diferencias entre ambos enclaves.

- *Desde aquí comenzará la largo descenso hasta cruzar una pequeña carretera local que encontrará en la bajada hacia Paradavella pasando poco antes de llegar a la localidad de Paradavella por la primera casa* ***(A Taberna)*** *donde podrá recuperar fuerzas.*

- *Volverá a encontrarse con el asfalto de la carretera ya conocida y llegará a las casas de Paradavella.*

- *Habrá recorrido, aproximadamente, la mitad de la etapa. Le quedará la parte de más sube y baja de la misma hasta llegar a O Cadavo (Baleira).*

- *En Paradavella, desvíese por la primera pista que encuentre por su derecha para pasar por delante de la iglesia de San Juan. Si no quiere desviarse siga por la acera que hay al comienzo de la pista.*

- *Si pasa por delante de la iglesia, volverá a salir, brevemente, a la carretera para tomar de nuevo, junto a un mojón por la derecha, la senda caminera y sumergirse entre los montes. Mientras realiza este recorrido verá por su izquierda como serpentea la carretera LU-530 que volverá a encontrar de nuevo en su caminar hacia O Cadavo.*

- *Acompañará su caminar por este tramo bellas estampas del paisaje lugués que le gratificarán su andar y serán un adelanto de las curiosidades de esta bella tierra.*

- *Después de cruzar de nuevo la carretera LU-530, irá en dirección A Calzada, Seguidamente pasará por encima del caserío de A Degolada y más adelante dejará la carretera local por la que transita por el camino hacia la capilla con advocación a San Lorenzo.*

- *Seguirá por una senda preciosa y tranquila de caminar mire por donde mire y llegará al caserío de **O Couto**, precioso lugar del que parece que no ha pasado el tiempo. Admire sus construcciones y capte unos bellos recuerdos del lugar.*

- *Desde aquí comenzará el segundo reto del día, **subir la mal llamada Costa do Sapo**. Este nombre no es correcto. Gracias a **@carmenfernandez349**, oriunda del lugar, nos indica que la Cuesta del sapo si existe, pero discurre por otro lugar cercano a O Couto y que también va hacia A Lastra por un recorrido que no coincide con el trazado actual del Camino Primitivo. El trazado por el que va actualmente el Camino Primitivo se llama camino de A Lastra, sin más.*

  Bueno, ánimo, no por ello le evitará atragantarse un poco subiendo y especialmente tómelo con calma cuando alcance el tramo final de la subida. Seguro que se acordará de algún tramo ya pasado días atrás en la zona de Porciles a Lavadoira si ha venido por La Pola (de Allande).

- *Caminará entre vegetación protectora y serena que le acompañaran en un silencio solo roto por algún vehículo que oirá pasar por la carretera que discurre por encima del Camino.*

- *Cuando finalice la subida se encontrará de nuevo con la carretera LU-530 y las primeras casas de A Lastra. Saldrá hacia una pasarela de madera, siga por ella. Procure cruzar la carretera al final del lado izquierdo del tramo por el que va. **No ataje**.*

  *Antes de comenzar el descenso hacia el núcleo de A Lastra, podrá reponer fuerzas en **Casa Sextoso**, un pequeño Bar y tienda situado a la izquierda de la carretera por la que llegará al núcleo de la localidad. También puede sellar la credencial en el establecimiento.*

  Fíjese en la belleza de las construcciones de todo el lugar de A Lastra y de las casas cuando deje la localidad.

- *En medio de la localidad, en el lado derecho de la carretera, pasará al lado de **la Iglesia de San Juan**, poco antes de finalizar la bajada hasta el lugar llamado **O Espiñeiro** llévese unos buenos recuerdos como de los que ya ha habrá tomado en O Couto.*

- *Desde O Espiñeiro, comenzará el ultimo reto del día, la subida **al Alto de la Fontaneira**, punto importante por las bellas vistas que podrá contemplar en su subida y que no volverá a ver algo similar hasta llegar a los Penedos de Casacamino ya en el Camino hacia Mellid.*

- *Desde el Alto de la Fontaneira, al cual llegará por el lugar denominado O Picato le reconfortará un tranquilo y llano transitar hasta alcanzar de nuevo la carretera ya tantas veces mencionada, que le llevará a la localidad de A Fontaneira. Lugar de típicas construcciones modernas gallegas muy bien conservadas y que sin duda le dejarán buen recuerdo.*

- *Cuando salga a la carretera, continúe por la izquierda hasta cruzar una carretera local con un mojón del camino al comienzo de una pasarela de madera que le protege su andar por el borde de la carretera mientras baja en dirección A Fontaneira.*

- *En A Fontaneira **no podrá** avituallarse en el Mesón Bortelón pues ha cerrado, esperemos que temporalmente.*

  ***Enfrente del establecimiento está la Iglesia de Santiago y la casa que ocupa el establecimiento fue la ubicación del antiguo hospital de peregrinos**.*

- *Desde esta pequeña localidad iniciará el camino hacia Cadavo Baleira. En el mismo camino, antes de dejar las últimas casas del lugar encontrará con un precioso hórreo recientemente restaurado. Quienes hayan venido por Puebla de Burón habrán visto otro similar en la plaza central del lugar.*

- *Volverá a sendas camperas por terrenos bastante llanos y posteriormente caminará por una senda ascendente paralela a la carretera LU-530 hasta **alcanzar un alto que forma la carretera.***

  Ha de prestar atención en este punto:

***Debe cruzar** la carretera (es la última vez que lo hará) al lado derecho. **Hay un mojón en ese lado derecho de la carretera hacia el cual debe dirigirse** con una pista por la derecha del mojón. El lugar tiene una deficiente señalización para cruzar al lado derecho de la carretera y si no se fija acabará bajando por la carretera. Se percatará de ello enseguida, no hay señal alguna del camino. **Tenga presente que no debe bajar por la carretera,** tiene bastante tráfico y apenas arcén donde protegerse.*

- *Tras cruzar, irá directamente por senda de muy buen andar hasta O Cadavo. El Camino, tras un breve recorrido desde su comienzo en ligera ascensión, es una larga recta, bien soleada.*

  Al final de la larga recta, cuando empiece a llegar a lo que parece una subida, por el lado izquierdo, se encuentra en tierras cercanas el conocido como campo de la Matanza (lugar donde se dice que se libró una cruel batalla por el rey Alfonso II contra las tropas musulmanas).

- *Caminará por esa larga y espaciosa recta que le llevará hasta un cruce de caminos donde el ayuntamiento de la localidad tiene diversas instalaciones y comienza la bajada de entrada a O Cadavo (Baleira).*

- ***Llegará a la localidad por el mismo camino donde se sitúa el Albergue público de o Cadavo.***

- ***Si va** al centro de la localidad donde se encuentra el **Hotel Moneda** tome por la primera calle de su izquierda, delante de la **Iglesia de La Inmaculada Concepción**, **la Pensión Porta Santa** y continúe hasta encontrar la carretera y por la derecha verá la*

farmacia de la localidad enfrente de una rotonda. La calle que baja hacia la izquierda desde la farmacia le lleva al hotel.

- ***Si va a los albergues San Mateo o Porta Santa, o a la Pensión Fino****, siga por las indicaciones del cartel de la* ***pensión Eligio*** *situado junto al mojón indicador del camino en la plazuela a la que ha llegado después del Albergue Público y la iglesia de la Inmaculada.*

¡¡¡BUEN CAMINO!!!

DISTANCIA ENTRE FONSAGRADA Y CADAVO (BALEIRA)

TOTAL	ETAPA	PARCIAL	AGUA	SELL	ETAPA 8 : FONSAGRADA - CADAVO - BALEIRA
157,185	0,000	0,000			FUENTE DE SANTA MARIA DE FONSAGRADA
157,385	0,200	0,200			RUA MAYOR
157,685	0,500	0,300			SALIDA A AVENIDA DE GALICIA
157,685	0,500	0,000			GASOLINERA EN LU-530
157,785	0,600	0,100			O ATALLO (BAR)
158,085	0,900	0,300			SALIDA A CARRETERA LU-530
158,485	1,300	0,400			CRUCE HACIA PADRON
158,685	1,500	0,200			IGLESIA DE SAN JUAN DE PADRON
159,285	2,100	0,600			SALIDA A LU-530
159,485	2,300	0,200			SALIDA DE LA LU-530 (CAMPOSANTO)
159,985	2,800	0,500			CRUZAR CARRETERA LU-530 + FUENTE DO PASTIZAL
160,885	3,700	0,900			CRUZAR CARRETERA LU-530
161,185	4,000	0,300			CRUZAR CARRETERA LU-530
161,585	4,400	0,400			CASERIO DE VEIGA
161,785	4,600	0,200			VILLARDONGO
163,185	6,000	1,400			PIEDRAFITELA
163,585	6,400	0,400			MIRADOR (BANCOS Y MESAS)
164,685	7,500	1,100			MONTOUTO
165,885	8,700	1,200			CAPILLA DE SANTIAGO DE MONTOUTO
165,885	8,700	0,000			DOLMEN DE (PEDRAS DEREITAS)
165,985	8,800	0,100			HOSPITAL (RUINAS)
169,285	12,100	3,300			A TABERNA
169,585	12,400	0,300			SALIDA A CARRETERA LU-530
169,885	12,700	0,300			PARADAVELLA (KM,42 LU-530)
169,985	12,800	0,100			SALIDA DE LA CARRETERA LU-530
171,385	14,200	1,400			CRUZAR LA CARRETERA LU-530
171,585	14,400	0,200			A CALZADA (POR LA IZQUIERDA)
172,085	14,900	0,500			A DEGOLADA (CAPILLA)
173,185	16,000	1,100			O COUTO
173,785	16,600	0,600			INICIO CUESTA CAMINO DE A LASTRA
174,285	17,100	0,500			FIN DE LA CUESTA CAMINO DE A LASTRA
174,385	17,200	0,100			CASA SEXTOSO(BAR)
174,785	17,600	0,400			A LASTRA (CASA MIRANDA) (CERRADO)
174,985	17,800	0,200			O ESPIÑEIRIDO
176,185	19,000	1,200			O PICATO. ALTO LA FONTANEIRA(VISTAS)
176,685	19,500	0,500			SALIDA A LA CARRETERA LU-530
177,185	20,000	0,500			FONTANEIRA (MESON BORTELON)(CERRADO)
178,185	21,000	1,000			SALIDA A LA CARRETERA LU-530
179,085	21,900	0,900			SALIDA DE LA CARRETERA LU-530
180,485	23,300	1,400			CAMPO DE LA MATANZA
181,085	23,900	0,600			CRUCE DE CAMINOS (AREA DE LIXO)
182,385	25,300	1,200			CADAVO (BALEIRA)

Distancias indicadas, empleando GPS de teléfono móvil y aplicación Wikiloc

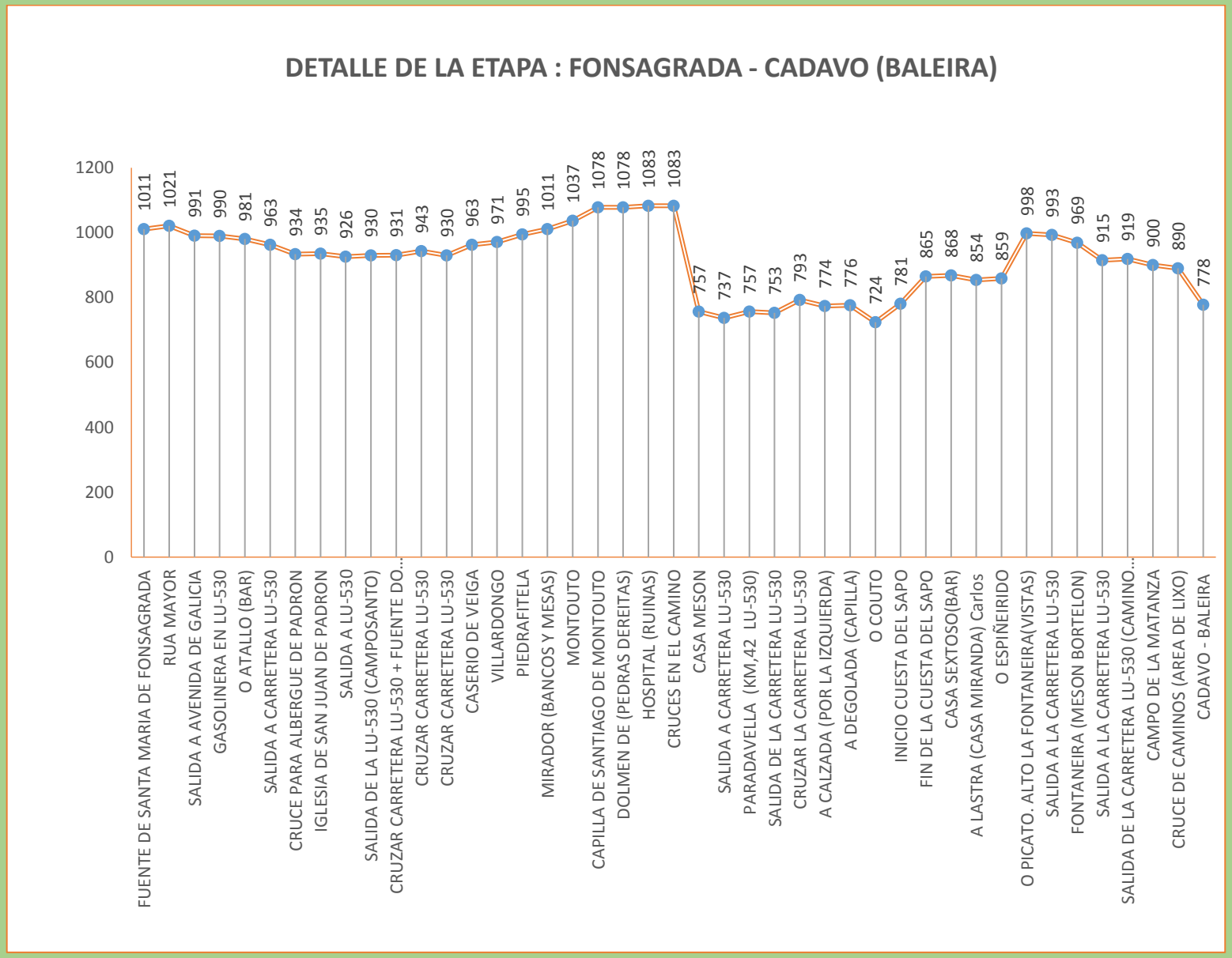
DETALLE DE LA ETAPA : FONSAGRADA - CADAVO (BALEIRA)
1200
1000
800
600
400
200
0
1011
1021
991
990
981
963
934
935
926
930
931
943
930
963
971
995
1011
1037
1078
1078
1083
1083
757
737
757
753
793
774
776
724
781
865
868
854
859
998
993
969
915
919
900
890
778
FUENTE DE SANTA MARIA DE FONSAGRADA
RUA MAYOR
SALIDA A AVENIDA DE GALICIA
GASOLINERA EN LU-530
O ATALLO (BAR)
SALIDA A CARRETERA LU-530
CRUCE PARA ALBERGUE DE PADRON
IGLESIA DE SAN JUAN DE PADRON
SALIDA A LU-530
SALIDA DE LA LU-530 (CAMPOSANTO)
CRUZAR CARRETERA LU-530 + FUENTE DO...
CRUZAR CARRETERA LU-530
CRUZAR CARRETERA LU-530
CASERIO DE VEIGA
VILLARDONGO
PIEDRAFITELA
MIRADOR (BANCOS Y MESAS)
MONTOUTO
CAPILLA DE SANTIAGO DE MONTOUTO
DOLMEN DE (PEDRAS DEREITAS)
HOSPITAL (RUINAS)
CRUCES EN EL CAMINO
CASA MESON
SALIDA A CARRETERA LU-530
PARADAVELLA (KM,42 LU-530)
SALIDA DE LA CARRETERA LU-530
CRUZAR LA CARRETERA LU-530
A CALZADA (POR LA IZQUIERDA)
A DEGOLADA (CAPILLA)
O COUTO
INICIO CUESTA DEL SAPO
FIN DE LA CUESTA DEL SAPO
CASA SEXTOSO(BAR)
A LASTRA (CASA MIRANDA) Carlos
O ESPIÑEIRIDO
O PICATO. ALTO LA FONTANEIRA(VISTAS)
SALIDA A LA CARRETERA LU-530
FONTANEIRA (MESON BORTELON)
SALIDA A LA CARRETERA LU-530
SALIDA DE LA CARRETERA LU-530 (CAMINO...
CAMPO DE LA MATANZA
CRUCE DE CAMINOS (AREA DE LIXO)
CADAVO - BALEIRA

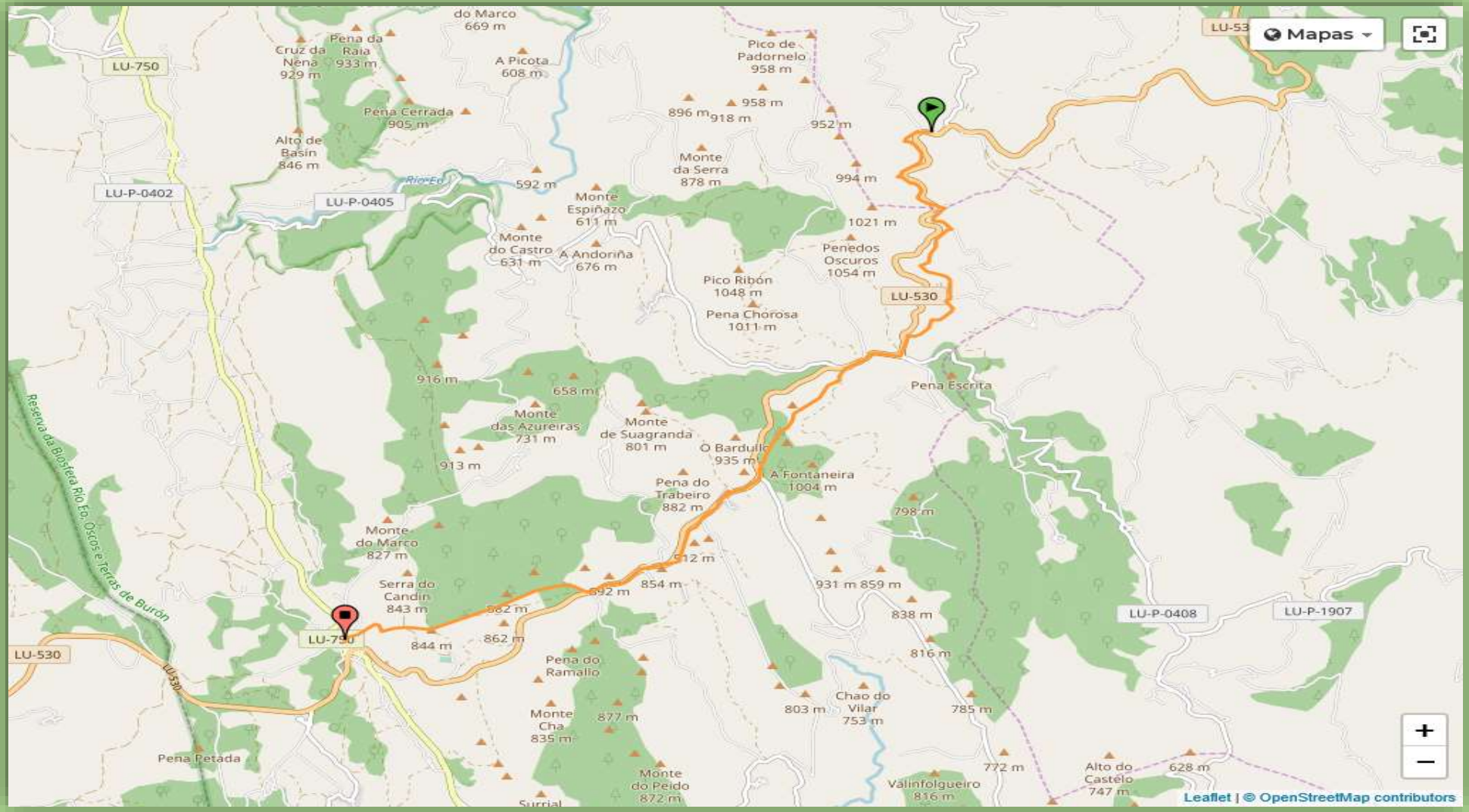

Tramo Segundo:

Puede descargar la ruta y seguirla desde Wikiloc: https://es.wikiloc.com/wikiloc/spatialArtifacts.do?event=setCurrentSpatialArtifact&id=40723363

DONDE COMER Y DORMIR EN LA MISMA RUTA DEL CAMINO

DONDE COMER

1. **CARRETERA DE FONSAGRADA A LUGO KM. 3,9 - RESTAURANTE - O PIÑEIRAL-**
   Salga de Fonsagrada por El Camino y sígalo hasta al cruce de la carretera en la Fonte do Pastizal. En este punto, puede seguir por la izquierda de la carretera, o cruzar la misma, seguir por la senda del camino y encontrará su cartel indicador en el camino. Por su izquierda verá el establecimiento y la senda por la que puede bajar hasta el mismo. Comida tradicional. Especialidades Pulpo a la Feira y Carnes de la zona a la brasa.
   Teléfono: 982340350 // 606165752
   http://www.opineiral.com/

2. **SAN MAMED. CASA RURAL ESPACIO GALATEA**
   A la altura del Hospital del Montouto. Por la carretera LU-530 Fonsagrada – Paradavella – O Cadavo, poco más adelante del alto de Carricedo: en el cruce con dirección al caserío de SAN MAMED Recoge al peregrino para llevarlo al alojamiento y retorno al Camino.
   Teléfono.: 636312736
   holaespaciogalatea@gmail.com

3. **PARADAVELLA. A TABERNA**
   En el mismo camino que baja desde el Alto de Montouto. Al final de la bajada.
   Teléfono: 624007742

4. **A LASTRA.TIENDA BAR- CASA SEXTOSO**
   En la entrada de la localidad, por la izquierda de la carretera
   Teléfono: 982154648

5. **CADAVO-(BALEIRA). HOTEL- RESTAURANTE MONEDA**
   Avenida de Baralla, 46
   Teléfono: 982354001
   http://www.hotelmoneda.com/

6. **CADAVO-(BALEIRA). RESTAURANTE NEIREO**
   Avenida de Baralla, 48. Poco más delante del establecimiento anterior. Detrás de la gasolinera.
   Teléfono.: 982355248

7. **CADAVO-(BALEIRA). RESTAURANTE - CAFÉ- BAR- PENSION + ALBERGUE PRIVADO ELIGIO**
   Rua da Feira, nº 2-
   Teléfono: 982354009
   pensin1eligio@yahoo.es

8. **CADAVO-(BALEIRA). BAR-MESON- PENSION LA MARRONDA**
   Avda. de Lugo, nº 6
   Teléfono: 982354108

9. **CADAVO-(BALEIRA). BODEGON FINO Y PENSION**
   Doctor Escobar, 9 y 12
   Teléfono: 982354127
   http://www.albergueportasanta.com/

VER OTROS ESTABLECIMIENTOS EN LAS CERCANIAS DEL CAMINO

Página Web del Ayuntamiento de Cadavo (Baleira):

http://www.concellobaleira.es/portal_localweb/p_109_contenedor_ayto_baleira.jsp?seccion=s_fdes_d4_v2.jsp&codbusqueda=423&language=es&codResi=14&codMenuPN=686&codMenuSN=719&codMenu=721&layout=p_109_contenedor_ayto_baleira.jsp&level=1

DONDE DORMIR

1. **PADRON. CASA DA LEMBRANZA**
   Alojamiento rural privado. Poco después de la iglesia de San Juan de Padrón. En el mismo Camino.
   Lugar de Padrón, nº 11
   Teléfono: 695021386
   https://www.casadalembranza.com/

2. **CARRETERA DE FONSAGRADA A LUGO KM. 3,9 - ALBERGUE - PENSION - O PIÑEIRAL-**
   Salga de Fonsagrada por El Camino y sígalo hasta al cruce de la carretera en la Fonte do Pastizal. En este punto, puede seguir por la izquierda de la carretera, o cruzar la misma, seguir por la senda del camino y encontrará su cartel indicador en el camino. Por su izquierda verá el establecimiento y la senda por la que puede bajar hasta el mismo
   Excelente equipamiento y servicios. Zona para animales. Zonas verdes.
   Teléfono: 982340350 // 606165752
   http://www.opineiral.com/

3. **SAN MAMED. CASA RURAL ESPACIO GALATEA**
   A la altura del Hospital del Montouto. Por la carretera LU-530 Fonsagrada – Paradavella – O Cadavo, poco más adelante del alto de Carricedo: en el cruce con dirección al caserío de SAN MAMED
   Recoge al peregrino para llevarlo al alojamiento y retorno al Camino.
   Teléfono.: 636312736
   holaespaciogalatea@gmail.com

4. **CADAVO-(BALEIRA). ALBERGUE PUBLICO**
   En el mismo Camino. Al final de la larga bajada que lleva a la localidad. Poco antes de entrar en la misma
   Teléfono: 636947117(Hospitalera). 982354059 (Ayuntamiento: de 9 a 15)

5. **CADAVO-(BALEIRA). PENSION ** PORTA SANTA**
   Travesía de Lugo
   Después de pasar el Albergue Público y llegar a la plaza de la Iglesia de la Inmaculada, la primera casa de la izquierda al lado de la iglesia. Tiene en la pared que da a la plaza su nombre.
   Teléfono.: 679828540 //

6. **CADAVO-(BALEIRA). RESTAURANTE - CAFÉ- BAR- PENSION ELIGIO**
   Rua da Feira, nº 2-
   Teléfono: 982354009
   pensin1eligio@yahoo.es

7. **CADAVO-(BALEIRA). ALBERGUE PRIVADO SAN MATEO**
   Rúa da Feira, snº. Al lado de la Pensión Eligio.
   Teléfono.: 616529514
   https://vivecamino.com/albergue/san-mateo-3146/
   alberguesanmateo@yahoo.es

8. **CADAVO-(BALEIRA). ALBERGUE PRIVADO PORTA SANTA**
   Doctor Escobar, 9 y 12
   Teléfono: 982354127 // 679828540
   http://www.albergueportasanta.com/

9. **CADAVO-(BALEIRA). BODEGON Y PENSION FINO**
   Doctor Escobar, 9 y 12
   Teléfono: 619878763

10. **CADAVO-(BALEIRA). HOTEL- RESTAURANTE MONEDA**
    Avenida de Baralla, 46
    Teléfono: 982354001
    http://www.hotelmoneda.com/

11. **CADAVO-(BALEIRA). BAR- MESON-PENSION (PEDRO) LA MARRONDA**
    Avda. de Lugo, nº 6
    Teléfono: 982354108

VER OTROS ESTABLECIMIENTOS EN LAS CERCANIAS DEL CAMINO
Página Web del Ayuntamiento de Cadavo (Baleira):
http://www.concellobaleira.es/portal_localweb/p_109_contenedor_ayto_baleira.jsp?seccion=s_fdes_d4_v2.jsp&codbusqueda=442&language=es&codResi=14&codMenuPN=686&codMenu=740&layout=p_109_contenedor_ayto_baleira.jsp&level=1

TELEFONOS DE INTERES

O CADAVO – (BALEIRA)

Ayuntamiento	982354059		
Albergue de Peregrinos	636947117		
Albergue Privado San Mateo	616529514		
Albergue Privado Porta Santa	982354127	679828540	
Oficina de Turismo			
Centro de Salud	982354106	982354238	061 - 112
Farmacia	982354004		
Parada de Taxis	982354060	982354149	
Parada de Taxis	982354041	982354087	
Parada de Taxis	982354020	982354007	
Parada de Taxis	982184035		
Taxi Delio	608987111	982354060	
Taxi Fino (Serafín)	619878763		
Policía Local			
Guardia Civil	982312002		
Autobuses Her-Vey . Línea a Fonsagrada y dirección a Castroverde - Lugo	http://www.her-vei.com/		

RECORRIDO DE LA ETAPA

⇨ **SALIDA DE LA CARRETERA LU-530: 0,100. Km.**

Paradavella, precioso lugar con construcciones típicas de las zonas rurales bien conservadas por sus habitantes.

Este tipo de edificaciones tenían usos múltiples. Reunía un aprovechamiento dedicado a Vivienda, hórreo y cuadras o corrales para el ganado.

Tiene un origen castreño. Por su forma redonda recuerdan a las pallozas, pero su techumbre no es de paja de centeno y si pizarrosa.

Su denominación es Cabanón.

14/08/2016

25 08 2019

25 08 2019

19
25 08 2013

14/08/2016

14/08/2016

25 08 2019

⇨ **CRUZAR LA CARRETERA LU-530: 1,400. Km.**

14/08/2016


14/08/2016

Por su izquierda

25 08 2019


14/08/2016

25 08 2019

25 08 2019

25 08 2019

25 08 2019

25 08 2019

25 08 2019

25 08 2019

25 08 2019

25.08.2019

14/08/2016

25 08 2019

25 08 2019

25 08 2018

25 08 2018

Tramo muy bien acondicionado

Del remanente de agua del depósito puede utilizarla para refrescarse

25 08 2019

25 08 2019

25 08 2019

25 08 2019

25 08 2019

25 08 2019

25 08 2019

25 08 2019

25 08 2019

25 08 2019

25 08 2018

25 08 2018

25 08 2019

25 08 2019

25 08 2019

25 08 2019

25 08 2019

25 08 2019

25 08 2019

25 08 2019

25 08 2019

25 08 2019

Guarde Precaución al cruzar la carretera


Guarde Precaución al cruzar la carretera
10 06 2022

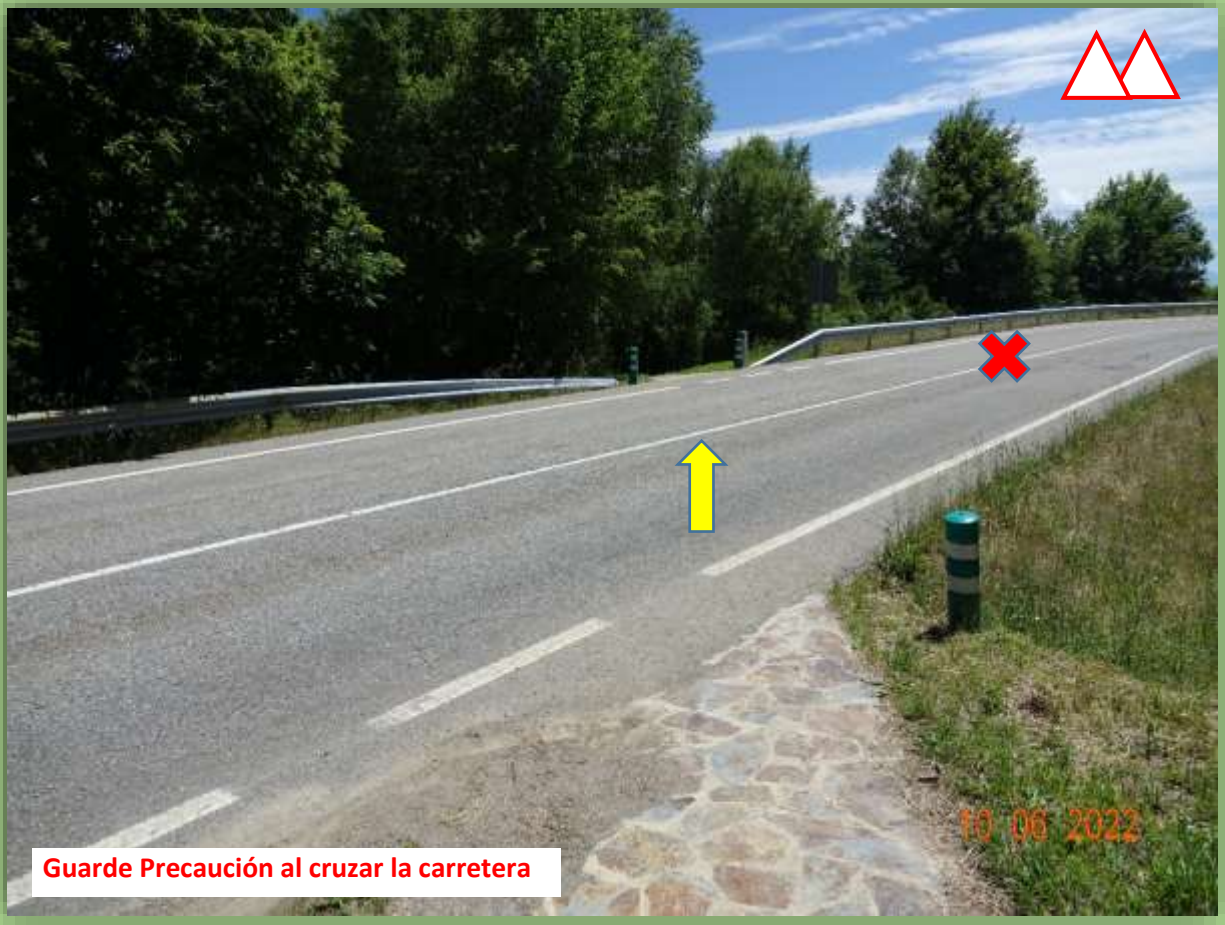
Guarde Precaución al cruzar la carretera
10 06 2022

Guarde Precaución al cruzar la carretera

Guarde Precaución al cruzar la carretera

⇨ **A CALZADA (POR LA IZQUIERDA): 0,200. Km.**

El pequeño caserío de A Calzada quedará a su izquierda.

25 08 2019

25 08 2019

Caserío de A Calzada

⇨ **A DEGOLADA (CAPILLA): 0,500. Km.**

25 08 2018

DEGOLADA
25 08 2018

25 08 2019

25 08 2019

En A Degolada, por su izquierda, hay restos de asentamientos castreños.

Esta pareja equina pertenece a una familia gala que lleva haciendo el Camino desde hace tres meses.

Un Cabanón, más pequeño

Continuará breve tiempo por la carretera local hasta la iglesia de la Degolada.

Después de pasar esta curva y subir un repechin ya verá la iglesia ...

La Iglesia tiene la advocación a San Lorenzo

galicia
25 08 2019

14/08/2016

Iglesia de San Lorenzo en A Degolada

⇨ **O COUTO: 1,100. Km.**

Iglesia de San Lorenzo en A Degolada

Un Cabanón, más pequeño

Quisiéramos reseñar de este tramo hasta que finalice la subida por el Camino de A Lastra la belleza de su recorrido amparado por bosques autóctonos.
A lo largo de todo el Camino que ha venido recorriendo desde Oviedo habrá encontrado escasos tramos similares:

1. Desde el Pedregal hasta San Roque en Tineo.
2. La Subida hasta el Alto de la Guardia camino de Campiello desde Tineo.
3. El presente tramo.

Contemple con sosiego esta frondosa naturaleza. Irrepetible.

Pena Escrita: corresponde a la sierra de A Lastra.

Faldea el camino por los Penedos Oscuros

25 08 2019

25 08 2019

Un Tejo, o, Texu

25 08 2019

25 08 2019

25 08 2019

25 08 2019

25.08.2019

25.08.2019

25 08 2019


14/08/2016

25 08 2019

25 08 2019

25 08 2019

25 08 2019

25 08 2019

25 08 2019

25 08 2019

25.08.2019

25.08.2019

25 08 2019

25 08 2019

25 08 2019

25 08 2019

25 08 2018

25 08 2018

Cruzará el Rego da Pasadiña

Por arriba y a su derecha está la Fuente Sagrada. (no la verá)

Precaución con suelo mojado.

25 08 2019

25 08 2019

25 08 2019

25 08 2019

25 08 2019

25 08 2019

25 08 2019

25 08 2019

25 08 2019

25 08 2019

Una mirada atrás: Iglesia de San Lorenzo en A Degolada

25 08 2019

25 08 2019

25 08 2019

25 08 2019

25 08 2019

25 08 2019

25 08 2018

25 08 2019

25 08 2019

25-08 2019

O Couto

O Couto

El horno y el Texu (Tejo) en O Couto

El horno en O Couto


O Couto
14/08/2016

14/08/2016

INICIO CUESTA CAMINO DE A LASTRA: 0,600. Km.

¿Se acuerda de ver en Asturias algo similar?

Es un Truébano. Colmena para abejas.

25 08 2019

25 08 2019

25 08 2019

14/08/2016

1 **Por su izquierda**

25 08 2019

25 08 2019

25 08 2019

25 08 2019

25 08 2019

25 08 2019

25 08 2019

25 08 2019

25 08 2019

25 08 2019

25 08 2019

25 08 2019

136,950 Kms. A SANTIAGO

25 08 2019

25 08 2019

25 08 2019

25 08 2019

FIN DE LA CUESTA DEL CAMINO DE A LASTRA: 0,500. Km.


14/08/2016

25 08 2019

25 08 2019

25 08 2019

25 08 2019

25 08 2019

25 08 2019

25 08 2019

26 05 2022

26 05 2022

⇨ **CASA SEXTOSO(BAR): 0,100. Km.**

26 05 2022

50
A LASTRA
26 05 2022

26 05 2022

ALVAREZ

28 05 2022

28 05 2022

28 05 2022

28 05 2022

Bar Xestoso

A LASTRA (CASA MIRANDA) Carlos: 0,400. Kms.

02 03 2025

02 03 2025

02 03 2025

02 03 2025

25 08 2010

14/08/2016

25 08 2019

14/08/2016

CERRADO
25 08 2019

25 08 2019

⇨ **ESPIÑEIRIDO: 0,200. Km.**

Iglesia de San Juan en A Lastra

14/08/2016

25 08 2018

25 08 2018

14/08/2016

25 08 2019

14/08/2016

25 08 2019

14/08/2016

O PICATO. ALTO LA FONTANEIRA(VISTAS): 1,200. Km.

Comienza la subida al Alto de la Fontaneira.

Último reto del día.

Esta casa conserva un conjunto mejor integrado de su forma y dependencias.

25 08 2019

25 08 2019

En días soleados, con el sol a su espalda … subiendo cuestas … lleve algo mojado alrededor del cuello y use un sombrero también mojado.


14/08/2016

25 08 2019

25 08 2019

25 08 2019

14/08/2016


14/08/2016

25 08 2019

25 08 2019

25.08.2019

25.08.2019

25 08 2019

25 08 2019

25 08 2019

25 08 2019

25 08 2019

25 08 2019

25 08 2019

25 08 2019

25 08 2016

14/08/2016

25-08-2019

14/08/2016

Último repecho

25 08 2019

25 08 2019

25 08 2019

25 08 2019

⇨ **SALIDA A CARRETERA LU-530: 0,500. Km.**

Enhorabuena ha llegado.

El Alto donde se encuentra se llama Penedo Apretado.
(O Picato)

Más conocido como el Alto de la Fontaneira.

Continua el Camino.

Mas llano hasta llegar a
O Cadavo.

25 08 2019

25 08 2019

25 08 2019

25 08 2019

26 08 2019

26 08 2019

25 08 2019

25 08 2019

28 06 2022

26 05 2022

⇨ **A FONTANEIRA (MESON BORTELON): 0,500. Km.**

La seguridad en este tramo ha aumentado un 100%

26 05 2022

26 05 2022

Cruce al otro lado de la carretera con precaución.

Cruce al otro lado de la carretera con precaución.

26 05 2022

26 05 2022

26 05 2022

26 05 2022

26 05 2022

20 05 2022

50
26 05 2022

FONTANEIRA
PR-G 244
ruta da
Fontaneira
26 05 2022

Indicador de la ruta de las Iglesias del Concejo de Baleira.

En A Fontaneira se encuentra la iglesia, también dedicada a Santiago del siglo XVIII.

25 08 2019

Antiguo Hospital de Peregrinos.

25 08 2019

28 05 2022

SALIDA de LA CARRETERA LU-530: 1,100. Km.

25 08 2019

25 08 2019

25 08 2019

25 08 2019

Casa Barcia

Casa Barcia Preciosa por donde se mire.

25 08 2019

25 08 2019

25 08 2019

25 08 2019

¿Hórreo? o Almiar. Más bien esto último.
Antes de Restaurar

Restaurado

20 05 2022

25 08 2019

PANDELO
70
25 08 2019

PANDELO
25 08 2019

25 08 2019

25 08 2019

14/08/2016


14/08/2016

25 08 2019

25 08 2019

25 08 2019

25 08 2019

25 08 2019

25 08 2019

25 08 2019

25 08 2019

25 08 2019

14/08/2016

01 03 2025

01 03 2025

Km 132,572
25 08 2010

14/08/2016

25 08 2019

25 08 2019

01 03 2025

02 03 2025

02 03 2025

02 03 2025

⇨ **SALIDA DE LA CARRETERA LU-530: 0.900. Km (CAMINO CAMPO DE LA MATANZA)**

02-03-2025

02-03-2025

02 03 2025

02 03 2025

02 03 2025

02 03 2025

galicia
02 03 2025

14/08/2016

25 08 2019

25 08 2019

02 03 2025

02 03 2026

02 03 2026

02 03 2025

02 03 2025

02 03 2025

02 03 2025

02 03 2025

70
02 03 2025

STOP
02 03 2025

Poco más adelante deberá cruzar la carretera

Atención en este punto. Debe cruzar la carretera

Atención en este punto. Debe cruzar la carretera
Atención no siga por la carretera
02 03 2025

02 03 2025

CAMPO DE LA MATANZA: 1,400. Km.

10 06 2022

25 08 2019

25 08 2019

25 08 2019

25 08 2019

25 08 2019

El antiguo trazado se une al nuevo en este punto.

130,566 kms.

⇨ **CRUCE DE CAMINOS (BAJANDO A CADAVO): 0,600. Km.**

Desde estas alturas, por su izquierda, están las tierras de llamado campo de la Matanza.

Cuentas las crónicas que, en el año 813, ¿o tal vez en el 829? en este lugar el rey Alfonso II El Casto libró batalla con los musulmanes en tierras de la parroquia de Esperela.

Es reseñable que en el año 829 se descubren los restos del Apóstol Santiago y el Rey Alfonso acude a reconocer los restos y levanta la pequeña iglesia para guardar y venerar los mismos.

Se plantea un par de preguntas simples, acudió el rey a Santiago con un ejército y ¿cuando batalló con las tropas musulmanas? al ir hacia Santiago o al volver a Oviedo.

En la zona, (parroquia de A Esperela) a la que pertenece el campo de la matanza hay inventariada una necrópolis de hasta siete mámoas de la época del neolítico.

En Baleira, a unos 6 Kms de la capital del concejo, en Fonteo, nace el río Eo que baja sus aguas hasta la localidad asturiana de Vegadeo y desemboca por la ría de Ribadeo en el Mar Cantábrico.

25 08 2019

25 08 2019

25 08 2019

25 08 2019

25 08 2019

25 08 2019

25 08 2019

25 08 2019

⇨ **O CADAVO – BALEIRA: 1,300. Km.**

25 08 2019

25 08 2019

25 08 2019

25 08 2019

25 08 2019

25 08 2019

25 08 2019

25 08 2019

Recortando el horizonte la sierra de La Vacariza; lugar de paso en la jornada de mañana en dirección a Lugo.

25 08 2019

25 08 2019

25 08 2019

25 08 2019

Albergue Público de Peregrinos en O Cadavo

EN ESTE PUNTO PULSE SOBRE EL ENLACE QUE CORRESPONDA:

- **SI SE VA A ALOJAR EN LOS ESTABLECIMIENTOS PENSION PORTA SANTA, O DEL CENTRO DE LA LOCALIDAD: HOTEL MONEDA O EN LA PENSION PEDRO (LA MARRONDA)**

- **SI SE VA A ALOJAR EN LA PENSION ELIGIO O EL ALBERGUE SAN MATEO, O EN EL ALBERGUE PORTA SANTA O LA PENSION FINO.**

Iglesia de la Inmaculada Concepción en O Cadavo

PENSIÓN
26 05 2022

PENSIÓN
PORTA SANTA

FERRETERIA
24 08 2019

24 08 2019

24 08 2019

A LAS PENSIONES: ELIGIO Y FINO Y A LOS ALBERGUES: SAN MATEO Y PORTA SANTA

24 08 2019

25 08 2019

ALBERGUE "SAN MATEO"
24 08 2019

24 08 2019

STOP
24 08 2019

ALBERGUE
24 08 2019

Plaza y Parque de la localidad
Punto de salida para la próxima etapa
¡¡¡ BUEN CAMINO !!!